


E

Výškový systém: Bpv

Souřadnicový systém: S-JTSK

| | | | | |
|--|------------------------|-------|--|--------------------|
| Souřadnicový systém: S-JSK | | | <div>Mostní projekce s.r.o.</div> <div>Jana Babáka 2733/11,612 00 Brno</div> <div>www.mostniprojekce.cz</div> <div>info@mostniprojekce.cz</div> <div>+420 776 583 906</div> <div></div> | |
| Vedoucí projektant | Ing. František Pokorný | | | |
| Zodpovědný projektant | Ing. František Pokorný | | | |
| Vypracoval | Ing. František Pokorný | | | |
| Technická kontrola | Ing. Ladislav Štěpánek | | | |
| Kraj: Kraj Vysočina | Investor: KSÚSV, p. o. | Datum | | 01/2024 |
| III/34428 Chuchel, propustek ev.č.34428-15P | | | Formát | A4 |
| | | | Účel | zabezp.práce |
| | | | Měřítko | |
| | | | Číslo zakázky | 2312 |
| Doklady | | | Číslo paré | Číslo výkresu E |

Název akce:

III/34428 Chuchel, propustek ev. č. 34428-15P

Stupeň PD:

zabezpečovací práce

Seznam dokladů:

Vyjádření a stanoviska k záměru:

1. Plná moc k zastupování
2. DI PČR Havlíčkův Brod
3. AOPK ČR
4. MěÚ Chotěboř, Oddělení územního plánování, GIS a památkové péče
5. MěÚ Chotěboř, Oddělení životního prostředí
6. MěÚ Chotěboř, Odbor dopravy a přestupků
7. Povodí Labe, s. p. – souhlasné stanovisko
8. KSÚSV, p. o. – souhlasné stanovisko

Vyjádření dotčených správců inženýrských sítí:

1. CETIN a.s. – souhlas
2. ČEZ Distribuce, a. s. – souhlas

Záznamy z jednání:

1. Záznam z jednání 31. 5. 2023

Sdělení návrhových průtoků

1. ČHMÚ – N-leté průtoky

Vyjádření k existenci inženýrských sítí:

1. CETIN a.s. – nebude dotčeno, bude ochráněno
2. ČEZ Distribuce, a. s. – nadzemní NN, nebude dotčeno, bude ochráněno
3. GasNet Služby, s. r. o. - nic
4. Telco Pro Services, a. s. – nic
5. Vodafone Czech Republic a. s. – nic
6. T-Mobile Czech Republic a. s. – nic
7. NET4GAS, s. r. o. – nic
8. České radiokomunikace a. s. – nic
9. VAK HB, a. s. – nic
10. Obec Jeřišno – nic

KRAJSKÁ SPRÁVA A ÚDRŽBA SILNIC VYSOČINY
příspěvková organizace
Kosovská 1122/16, 586 01 Jihlava

P l n á m o c

Krajská správa a údržba silnic Vysočiny, příspěvková organizace, Kosovská 1122/16, 586 01 Jihlava, IČ: 00090450, DIČ: CZ00090450, zastoupená Ing. Radovanem Necidem, ředitelem organizace, jako zmocnitel

z m o c ň u j e t í m t o
na základě a ve vazbě na platnou smlouvu o dílo č. 190/2023 - KSÚSV


zmocněnce: **Mostní projekce s.r.o.**
 Ing. František Pokorný
 Jana Babáka 2733/11
 612 00 Brno
 IČO: 06754449
 zastoupený: Ing. Františkem Pokorným

k jednání s fyzickými i právnickými osobami, orgány státní správy a samosprávy za účelem získání dokladů, ověřeného průběhu inženýrských sítí, vyjádření a stanovisek nutných pro vydání stavebního povolení, případně ohlášení stavebních prací, na stavbu:

„III/34428 Chuchel - propustek ev. č. 34428-15P“

Zmocněnec je oprávněn jednat s fyzickými i právnickými osobami svým jménem. Současně opravňujeme zmocněnce k řízení u stavebního úřadu k výše uvedeným účelům. Zmocněnec je oprávněn udělit plnou moc jiné osobě k úkonům a činnostem v rozsahu této plné moci. Takovou osobou může být pouze zaměstnanec obchodní společnosti anebo jiná právnická nebo fyzická osoba.

V Jihlavě



Krajská správa
a údržba silnic Vysočiny

Digitálně podepsal
Ing. Radovan Necid
Datum: 2024.01.04
09:22:05 +01'00'

.....
za zmocnitele Ing. Radovan Necid
ředitel organizace

V Brně

Zmocnění přijímám:

Ing.
František
Pokorný

Digitálně podepsal
Ing. František
Pokorný
Datum: 2024.01.10
14:14:03 +01'00'

.....
za zmocněnce Ing. František Pokorný



Pomáhat a chránit

KRAJSKÉ ŘEDITELSTVÍ POLICIE KRAJE VYSOČINA

ÚZEMNÍ ODBOR HAVLÍČKŮV BROD
Dopravní inspektorát

Č. j. KRPJ-9078-2/ČJ-2024-161606

Havlíčkův Brod 24. ledna 2024
Počet stran: 2**Mostní projekce s.r.o.**

Jana Babáka 2733/11

612 00 Brno

ID DS: d9hy9rp

III/34428 Chuchel, propustek ev. č. 34428-15P – zabezpečovací práce – vyjádření k projektové dokumentaci

K žádosti ze dne 19.1.2024

Na základě Vaší žádosti o vydání stanoviska k projektové dokumentaci stavební akce: „III/34428 Chuchel, propustek ev. č. 34428-15P – zabezpečovací práce“, Vám z hlediska BESIP sdělujeme následující.

Policie České republiky, ÚZEMNÍ ODBOR HAVLÍČKŮV BROD, Dopravní inspektorát jako orgán státní správy ve věcech bezpečnosti a plynulosti provozu na pozemních komunikacích ve smyslu ustanovení § 2 zákona č. 273/2008 Sb., o Policii České republiky, v platném znění a na základě § 16 odst. 1 zákona č. 13/1997 Sb., o pozemních komunikacích, v platném znění,

vydává souhlasné vyjádření

k předložené projektové dokumentaci pro ohlášení stavby s případnými zdůrazněními či podmínkami v níže uvedených bodech.

1. Vyjádření ke stavbě:

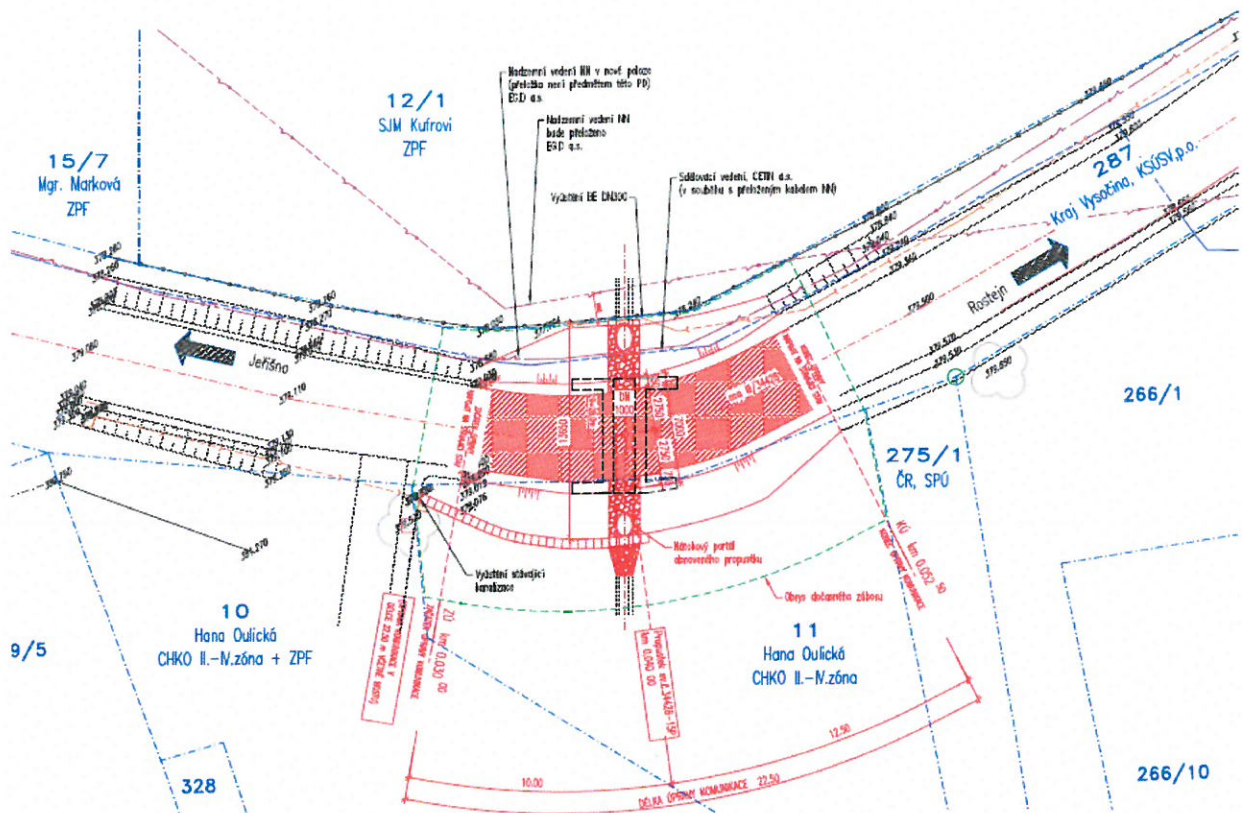
- Byla předložena dokumentace se situací stavby (viz ilustračně 2. strana).
- Úprava provozu na pozemních komunikacích musí být v souladu s vyhláškou č. 294/2015 Sb., kterou se provádějí pravidla provozu na pozemních komunikacích.



2. Přejícná úprava provozu:

- S návrhem DIO pro kompletaci PD předběžně souhlasíme. DIO je nutno přizpůsobit a odsouhlasit až před zahájením činností dle aktuální dopravní situace.
- Pro omezení provozu při stavbě má povinnost zhotovitel stavby požádat o stanovisko Policie ČR, Územní odbor Havlíčkův Brod, Dopravní inspektorát k přechodnému dopravnímu značení.

Zpracoval: por. Ing. Tomáš Rosecký
Komisařnpor. Bc. Jaroslav Hyrš, DiS.
vedoucí odděleníNádražní 59
580 01 Havlíčkův BrodTel.: +420 974 271 258
Fax: +420 974 271 928
Email: tomas.rosecky@pcr.cz

Nový stav



| | | | | |
|--|------------------------------|---|---|--|
| Vedoucí projektant | Ing. František Pokorný |  | <div>Mostní projekce s.r.o.</div> <div>Jana Babáka 2733/11,612 00 Brno</div> <div>www.mostniprojekce.cz</div> <div>info@mostniprojekce.cz</div> <div>+420 776 583 906</div> <div></div> | |
| Zodpovědný projektant | Ing. František Pokorný | | | |
| Vypracoval | Ing. František Pokorný | | | |
| Technická kontrola | Ing. Libor Puklický, Ph.D. | | | |
| Kraj: Jihočeský kraj | Investor: Město Trhové Sviny | Datum | 01/2024 | |
| III/34428 Chuchel, propustek ev.č.34428-15P | | Formát | 8A4 | |
| | | Účel | zabezp.práce | |
| | | Měřítko | 1:200 | |
| | | Číslo zakázky | 2312 | |
| Situace | | Číslo paré | Číslo výkresu 2 | |



ODDĚLENÍ
SPRÁVA CHKO ŽELEZNÉ HORY
Náměstí 317
538 25 Nasavrky
tel.: +420 951 424 806
ID DS: 3hjdyhg
e-mail: zelhory@nature.cz
www.nature.cz

Mostní projekce s.r.o.
Jana Babáka 2733/11
Brno
612 00

D DS: d9hy9rp

NAŠE ČÍSLO JEDNACÍ: 02363/VA/24
ČÍSLO SPISU: S/00452/VA/24

VYŘIZUJE: RNDr. Lenka Tlapáková, Ph.D.

DATUM: 27. 3. 2024

Věc: Závazné stanovisko dotčeného orgánu státní správy k akci: „III/34428 Chuchel, propustek ev. č. 34428-15P zabezpečovací práce, v k. ú. Chuchel“

Agentura ochrany přírody a krajiny České republiky (dále jen Agentura) „) jako orgán ochrany přírody příslušný podle ust. § 75 odst. 1 písm. e) ve spojení s § 78 odst. 1 a § 78 odst. 3 písm. j) zákona č. 114/1992 Sb., o ochraně přírody a krajiny ve znění účinném ke dni 31. 12. 2023 (dále jen „zákon“), podle ust. § 330 odst. 1 a § 334a zákona č. 283/2021 Sb., stavební zákon v platném znění, na základě žádosti společnosti Krajská správa a údržba silnic Vysočiny, p. o., Kosovská 1122/16, Jihlava 586 01, IČ: 00090450, zastoupené firmou Mostní projekce s.r.o., Jana Babáka 2733/11, Brno 6012 00, IČ: 06754449, doručené dne 22. 1. 2024, o vydání závazného stanoviska k akci „III/34428 Chuchel, propustek ev. č. 34428-15P zabezpečovací práce, v k. ú. Chuchel“, vydává jako dotčený orgán podle ust. § 149 zákona č. 500/2004 Sb., správní řád, v platném znění (dále jen správní řád), toto

závazné stanovisko:

podle ust. § 44 odst. 1 a § 12 odst. 2 zákona Agentura

souhlasí

se stavbou „III/34428 Chuchel, propustek ev. č. 34428-15P zabezpečovací práce, v k. ú. Chuchel“ dle předložené projektové dokumentace zpracované společností Mostní projekce s.r.o., Jana Babáka 2733/11, Brno 6012 00, IČ: 06754449, odpovědný projektant Ing. František Pokorný (číslo autorizace ČKAIT 1006240), datum zpracování 01/2024 **za těchto podmínek:**

1. Realizace stavby proběhne v termínu červen – říjen, tedy v době mimo rozmnožování a zimování obojživelníků.
2. Odtěžený sediment bude uložen na mezideponii investora. Na území CHKO Železné hory nebudou ani na přechodnou dobu vytvářeny deponie odtěženého nebo stavebního materiálu.
3. Plochy dotčené stavbou budou po ukončení prací uvedeny do původního či přírodě blízkého stavu.

ODŮVODNĚNÍ:

Žadatel, Krajská správa a údržba silnic Vysočiny, p. o., Kosovská 1122/16, Jihlava 586 01, IČ: 00090450, zastoupený firmou Mostní projekce s.r.o., Jana Babáka 2733/11, Brno 6012 00, IČ: 06754449, požádal Agenturu o vydání závazného stanoviska k akci „III/34428 Chuchel, propustek ev. č. 34428-15P zabezpečovací práce, v k. ú. Chuchel“.

Projekt řeší realizaci zabezpečovacích prací z důvodu neuspokojivého stavebně technického stavu stávajícího mostu. Je navrženo odstranění nosné konstrukce stávajícího propustku. Kamenná klenba bude po odkrytí opatrně rozebrána. Původní konstrukce stávající spodní stavby budou ponechány na místě samém. Prostor mezi novými a původními konstrukcemi bude dokonale vyplněn hutnou zeminou, případně výplňovým betonem ve stísněných prostorech.

Konstrukce trubního propustku je navržena z kruhových trub PP DN1000 s vodotěsnými hrdlovými spoji. Propustek bude vytvořen v podélném spádu 5 %, jeho délka je 13,70 m v patě. Vtoková a nátoková strana bude seříznuta a odlážděna lomovým kamenem do betonu. Založení je navrženo plošné na štěrkopískovém loži. Propustek bude proveden do stávajícího mostního otvoru, původní kamenné opěry budou ponechány. Prostor mezi novou a původní konstrukcí bude dokonale zasypán a zhutněn, případně vyplněn betonem.

Pro založení trubního propustku bude nutno odstranit stávající bahnitý nános. Nevhodná zemina bude odvezena na skládku, zemina vhodná (nenamrzavá a dobře hutnitelná) bude uložena na mezideponii a následně použita pro zpětné obsypy.

Stávající svah komunikace je ze strany rybníka obložen panely. V rámci opravy budou panely odstraněny. Z prostoru paty svahu bude odstraněn bahenný nános, který se předpokládá o mocnosti 0,5 – 1,0 m. Do odkrytého podloží bude zatlačeno hrubé lomové kamenivo frakce 63 – 250. Tím dojde ke zpevnění podloží. Zpevněné podloží bude překryto separační geotextilií, na kterou budou provedeny miin. 2 vrstvy hutněné ŠD 0/63. Na takto upravenou plochu bude dosypán a zhutněn svah násypového tělesa komunikace.

Záměr se nachází v zastavěném území obce Jeřišno, místní části Chuchel, ve třetí zóně chráněné krajinné oblasti Železné hory. Dle § 10 odst. 1 vyhlášky č. 156/1991 Sb. o zřízení chráněné krajinné oblasti Železné hory se na sídelní útvary, jejichž zastavěným územím prochází hranice oblasti, hledí, jako by celé ležely v oblasti.

Lokalita není součástí zvláště chráněného území ve smyslu § 14 odst. 2 písm. a), c) až f) zákona ani jeho ochranného pásma ve smyslu § 37 zákona, není součástí soustavy Natura 2000, nezasahuje do prvků územního systému ekologické stability.

Agentura zde eviduje výskyt zvláště chráněných druhů rostlin a živočichů ve smyslu § 48 zákona a vyhlášky MŽP č. 395/1992 Sb., kterou se provádějí některá ustanovení zákona, a to ohrožené ropuchy obecné (*Bufo bufo*) a silně ohroženého skokana štihlého (*Rana dalmatina*), z toho důvodu Agentura stanovila podmínky souhlasného stanoviska uvedené v jeho výrokové části.

Na základě provedení místního šetření v současnosti rybník neplní funkci biotopu z důvodu jeho vypuštění v rámci odstranění nepovolené stavby, ke které došlo v listopadu 2022. Z toho důvodu Agentura neuplatňuje povolení výjimky dle § 26 odst. i) zákona a k uvedené akci vydává závazné stanovisko.

Dle předběžné dohody zúčastněných (investor, vlastník) bude po realizaci akce v následujícím roce řešena případná realizace tůně pro vytvoření funkčního biotopu výše uvedených, zákonem chráněných, druhů obojživelníků.

Při stavebních pracích, které se budou dotýkat dřevin rostoucích mimo les ve smyslu ust. § 3 odst. 1 písm. i) zákona č. 114/1992 Sb., o ochraně přírody a krajiny, v platném znění, je nutné postupovat dle ČSN 83 9061 *Technologie vegetačních úprav v krajině - Ochrana stromů, porostů a vegetačních ploch při stavebních pracích*.

Agentura posoudila předložený záměr z hlediska zájmů ochrany přírody a krajiny, a konstatuje, že při dodržení podmínek souhlasu, nedojde realizací záměru dle předložené projektové dokumentace k nepřiměřenému zásahu do zvláště chráněného území CHKO, a záměr nepředstavuje nepřípustné ohrožení či poškození dochovaného stavu přírodního prostředí, zachování příznivého stavu předmětu ochrany dotčeného zvláště chráněného území a zájmů chráněných dle zákona. Agentura v závěru žadatele upozorňuje, že změny v záměru oproti Agenturou v tomto závazném stanovisku schválené projektové dokumentaci nejsou možné; v opačném případě by se jednalo o nový záměr, který by podléhal novému posouzení dle zákona.

POUČENÍ:

Podle ust. § 149 správního řádu není závazné stanovisko samostatným rozhodnutím a nelze se proti němu odvolat. Jeho obsah je závazným podkladem pro rozhodnutí příslušného stavebního úřadu. Obsah závazného stanoviska lze napadnout odvoláním proti rozhodnutí příslušného stavebního úřadu.

"otisk úředního razítka"

(podepsáno elektronicky)
Mgr. Vlastimil Peřina, v. r.
VEDOUcí SPRÁVY
CHRÁNĚNÉ KRAJINNÉ OBLASTI


Přílohy: 1 x ověřený výkres „B02_Situace „III/34428 Chuchel, propustek ev.č. 34428-15P“

[illegible]

27.3.2024 (April)

[illegible]

Legenda stříh:

| | |
|--|---|
|  | Mediální vodní NN (ČEZ Distribuce, a.s.) |
|  | Příměrová plošná podzemní vodní NN (ČEZ Distribuce, a.s.) |
|  | Další vodní kategorie (bez šifrování) |
|  | Zeměměřičská síť vodních stanic (ČSTN a.s.) |
|  | Obecná síť vodních stanic |

[illegible]



Městský úřad Chotěboř

Oddělení územního plánování, GIS a památkové péče

Sp. zn.: SZ-MCH-1783/2024/UP,GAPP/PM
Č.j.: MCH-4783/2024/UP,GAPP/PM
Vyřizuje: Ing. Miloslav Pertl
Telefon: +420 569641195
Email: pertl@chotebor.cz
Datum: 25.1.2024

Z Á V A Z N É S T A N O V I S K O

Městský úřad Chotěboř, oddělení územního plánování, GIS a památkové péče (dále jen „odd. ÚP, GIS a PP“), jako orgán územního plánování příslušný podle § 6 odst. 1 písmene e) zákona č. 183/2006 Sb., o územním plánování a stavebním řádu (stavební zákon), ve znění pozdějších předpisů (dále jen „stavební zákon“) ve spojení s § 334a odst. 2 zákona č. 283/2021 Sb., stavební zákon, ve znění pozdějších předpisů a také jako dotčený orgán podle § 136 a § 149 zákona č. 500/2004 Sb., správní řád, ve znění pozdějších předpisů (dále jen „správní řád“) pro potřeby územního řízení

vydává závazné stanovisko orgánu územního plánování

podle ustanovení § 96b a části třetí hlavy III dílů 4 a 5 stavebního zákona k žádosti, kterou podala společnost

Mostní konstrukce s.r.o., IČ 067 54 449, Jana Babáka 2733/11, 612 00 Brno,

za žadatele organizaci

Krajská správa a údržba silnic Vysočiny, příspěvková organizace, IČ 00090450, Kosovská 1122/16, 586 01 Jihlava

k záměru:

„III/Chuchel, propustek ev. č. 34428-15P“, na parc. poz. č. 287, 11 v k. ú. Chuchel.

ZÁMĚR JE PŘÍPUSTNÝ BEZ PODMÍNEK.

ODŮVODNĚNÍ:

Dne 19. 1. 2024 obdrželo odd. ÚP, GIS a PP žádost o vydání závazného stanoviska k výše uvedenému záměru. K žádosti byla předložena projektová dokumentace, kterou vypracovala společnost Mostní konstrukce s.r.o., IČ 067 54 449, Jana Babáka 2733/11, 612 00 Brno; zodpovědný projektant Ing. František Pokorný, ČKAIT 1006240.



Městský úřad Chotěboř
Trčků z Lípy 69
583 01 Chotěboř

+420 569 641 100
mu@chotebor.cz
www.chotebor.cz

ID DS: 94ubfm7
IČ: 00267538
DIČ: CZ00267538

Komerční banka:
ČÚ (příjem): 6710257/0100
ČÚ (výdej): 6720287/0100

Dle výše uvedené dokumentace se jedná o kompletní rekonstrukci silničního propustku, při které dojde k odstranění vozovky i nosné konstrukce a do mostního otvoru bude vložena kapacitní korugovaná trouba DN1000. Prostor mezi novou a původní konstrukcí se obsype ŠP zrnitosti 0-32 mm a dále bude hutněn po vrstvách. Na tuto vrstvu bude položen nový asfaltový povrch v šířce 5,5 m; propustek nebude opatřen svodidly ani zábradlím. Propustek bude z jedné strany ukončen kamenným záhozem s proštěrkováním a z druhé lomovým kamenem do betonu.

Odd. ÚP, GIS a PP posoudilo žádost o vydání závazného stanoviska a předloženou výše jmenovanou dokumentaci a zjistilo, že záměr na parc. poz. č. 287, 11 v k. ú. Chuchel je dle platného Územního plánu Jeřišno, úplné znění po změně č. 3, nabyté účinnosti dne 13. 6. 2022 (dále jen „územní plán“) v ploše DS – dopravní infrastruktura – silniční, W – úlohy vodní a vodohospodářské, přičemž pro tyto plochy platí:

Dopravní infrastruktura – silniční (DS)

zahrnují silniční dopravy, včetně parkovacích ploch a vybraných veřejných prostranství

hlavní využití:

- liniové stavby dopravy silniční (silnice I., II. a III. třídy, místní obslužné a účelové komunikace)
- komunikace pro pěší a cyklisty
- odstavné a parkovací plochy

přípustné využití:

- plochy zeleně na dopravních plochách, přilehlá veřejná prostranství
- nezbytné stavby a zařízení technického vybavení
- stavby a zařízení technické infrastruktury, zejména cyklostezky

podmíněné využití:

není stanoveno

nepřípustné využití:

- veškeré stavby, zařízení, plochy a činnosti, které nesouvisí s hlavním a přípustným využitím

podmínky prostorového uspořádání:

nejsou stanoveny

Plochy vodní a vodohospodářské (W)

jsou vodní toky, přehrady, rybníky, jezera, poldry a ostatní vodní nádrže, které plní funkce vodohospodářské, ekologicko stabilizační, rekreační a estetické

hlavní využití:

- vodní toky a plochy přírodní, upravené nebo uměle vybudované sloužící vodnímu hospodářství, ekologické stabilizaci, rekreaci a sportu, vodní dopravě, hospodářskému využití (chovu vodních živočichů, výrobě energií)

přípustné využití:

- vodohospodářské technické stavby a zařízení pro obsluhu a ochranu území (jezy, výpusti, hráze, kaskády, ochranné a opěrné zdi, energetická zařízení aj.)
- stavby a zařízení technického vybavení pro obsluhu řešeného území (měřicí stanice aj.)
- stavby a zařízení technické a dopravní infrastruktury, zejména cyklostezky

podmíněné využití:

není stanoveno

nepřípustné využití:

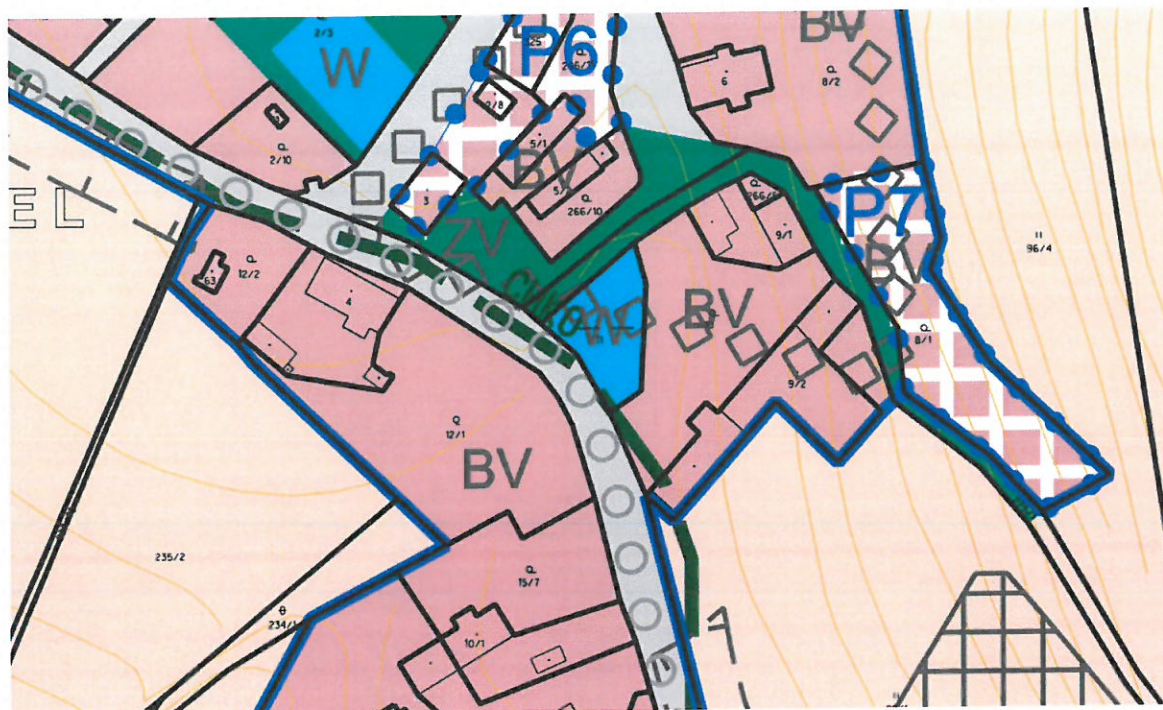
- veškeré stavby, zařízení, plochy a činnosti, které nesouvisí s hlavním a přípustným využitím

podmínky prostorového uspořádání:

nejsou stanoveny



Výřez z ÚP Jeřišno, úplné znění po změně č. 3 – koordinační výkres bez měřítka



| | | | |
|----|----|--|------------------------------------|
| DS | DS | | dopravní infrastruktura – silniční |
| W | | | plochy vodní a vodohospodářské |

Úplné znění po vydání změny č. 3 ÚP Jeřišno je k nahlédnutí na odkaze:

<https://www.chotebor.cz/zmena-c-3-up-jerisno/ds-1710/archiv=0&p1=11661>

Protože posuzovaný záměr splňuje všechny výše uvedené podmínky, je v souladu s územním plánem. Záměrem je celková rekonstrukce propustku, která se nachází v ploše DS – dopravní infrastruktura – silniční, W – úlohy vodní a vodohospodářské, kde je v regulativu hlavního využití plochy DS uvedeno „- liniové stavby dopravy silniční (silnice I., II. a III. třídy, místní obslužné a účelové komunikace)“ a v ploše W - vodní a vodohospodářské v hlavním využití „- vodní toky a plochy přírodní, upravené nebo uměle vybudované sloužící vodnímu hospodářství“.

Vzhledem ke skutečnosti, že územní plán je v souladu s Politikou územního rozvoje České republiky, aktualizace č. 1, 2, 3, 5, 4 a 6 schválené Vládou České republiky dne 19. 7. 2023, úplné znění závazné od 1. 9. 2023, neplynou z jejího znění další požadavky.

Záměr je v souladu se Zásadami územního rozvoje Kraje Vysočina, v platném znění aktualizace č. 1, 2, 3, 4, 5, 6, 8 a 7, která nabyla účinnosti dnem 20. 10. 2021 usnesením 0386/06/2021/ZK, neplynou z jejího znění další rozdílné požadavky.

Z hlediska uplatňování cílů a úkolů územního plánování záměr vytváří předpoklady pro výstavbu a udržitelný rozvoj území tím, že neznemožňuje rozvoj navazujícího území. Dále záměr není v rozporu s požadavkem na koordinaci veřejných a soukromých záměrů ani není v rozporu s ochranou veřejných zájmů ani není v rozporu s ochranou a rozvíjením hodnot v území.



Městský úřad Chotěboř
Trčků z Líp 69
583 01 Chotěboř

+420 569 641 100
mu@chotebor.cz
www.chotebor.cz

ID DS: 94ubfm7
IČ: 00267538
DIČ: CZ00267538

Komerční banka:
ČÚ (příjem): 6710257/0100
ČÚ (výdej): 6720287/0100

POUČENÍ:

Závazné stanovisko není podle ustanovení § 149 odst. 1 správního řádu samostatným rozhodnutím ve správním řízení, proto se proti tomuto stanovisku nelze samostatně odvolat.

Obsah závazného stanoviska je závazný pro výrokovou část rozhodnutí správního orgánu, pro něž je podkladem.

Závazné stanovisko nepozbývá platnosti, bylo-li na základě žádosti podané v době jeho platnosti vydáno územní rozhodnutí, společné povolení nebo jiné obdobné rozhodnutí podle jiného zákona a toto rozhodnutí nabylo právní moci, nebo byla-li na základě návrhu veřejnoprávní smlouvy nahrazující územní rozhodnutí nebo společné povolení podaného v době jeho platnosti uzavřena veřejnoprávní smlouva a tato veřejnoprávní smlouva nabyla účinnosti, nebo nabyli-li právních účinků územní souhlas nebo společný územní souhlas a souhlas s provedením ohlášeného stavebního záměru vydaný k oznámení stavebního záměru učiněného v době platnosti závazného stanoviska.

V případě nesprávnosti nebo rozporu s právními předpisy je možno se odvolat v následně vedeném řízení podle zvláštního zákona. Obsah závazného stanoviska je možné napadnout v odvolání proti rozhodnutí správního orgánu, pro které je podkladem.

Toto závazné stanovisko má platnost 2 roky ode dne jeho vydání, pokud v této lhůtě orgán, který toto závazné stanovisko vydal, žadateli nesdělí, že došlo ke změně podmínek, za nichž bylo toto stanovisko vydáno, zejména na základě změny územně plánovací dokumentace.

Ing. Ludmila Pecnová,
vedoucí oddělení ÚP, GIS a PP

otisk razítka:

Za správnost vyhotovení zodpovídá:

Ing. Miloslav Pertl
referent oddělení ÚP, GIS a PP

PŘÍLOHY:

1. Projektová dokumentace

ROZDĚLOVNÍK:

1. Mostní konstrukce s.r.o., Jana Babáka 2733/11, 612 00 Brno

Digitálně podepsal Ing. Miloslav Pertl
Datum: 25.01.2024 13:57:43 +01:00



Městský úřad Chotěboř
Trčků z Líp 69
583 01 Chotěboř

+420 569 641 100
mu@chotebor.cz
www.chotebor.cz

ID DS: 94ubfm7
IČ: 00267538
DIČ: CZ00267538

Komerční banka:
ČÚ (příjem): 6710257/0100
ČÚ (výdej): 6720287/0100

**Městský úřad Chotěboř,
oddělení životního prostředí,
Trčků z Lípy 69, Chotěboř**

Č.j.: MCH-9429/2024/ODŽP/CI
Spis. zn.: SZ-MCH-2221/2024/ODŽP/CI

Chotěboř, dne: 16. února 2024

Vyřizuje: Čechová Iva, Ing.
E-mail: cechova@chotebor.cz
Telefon: 569641109

Žadatel:

Mostní projekce s.r.o., IČO 06754449, Jana Babáka 2733/11, 612 00 Brno

Vyjádření

Městského úřadu Chotěboř, oddělení životního prostředí k projektové dokumentaci pro stavební řízení k investiční akci „**III/34428 Chuchel, propustek ev. č. 34428-15P.**“

Městskému úřadu Chotěboř, oddělení životního prostředí byla dne 19.01.2024 doručena žádost o vyjádření k projektové dokumentaci zabezpečovacích prací k investiční akci „III/34428 Chuchel, propustek ev. č. 34428-15P“, kterou vypracoval v lednu 2024 Ing. František Pokorný, č. autorizace ČKAIT 1006240 za právnickou osobu Mostní projekce s.r.o., IČO 06754449, Jana Babáka 2733/11, 612 00 Brno. Investorem akce je právnická osoba Krajská správa a údržba silnic Vysočiny, p. o., IČO 00090450, Kosovská 1122/16, 586 01 Jihlava. Žádost podala v zastoupení právnická osoba Mostní projekce s.r.o., IČO 06754449, Jana Babáka 2733/11, 612 00 Brno.

Předmětem projektové dokumentace je provedení zabezpečovacích prací na stávajícím propustku ev. č. 34428-15P, který slouží k převedení bezejmenného vodního toku přes těleso komunikace III/34428. Mostní objekt je situován v zastavěném území obce Chuchel na pozemcích parc. č. 11 a 287 v k. ú. Chuchel. Umístění mostního objektu ani komunikace se nemění. Jedná se o zabezpečovací práce propustku ve stejné poloze. Nový propustek je navržen jako trubní, plošně založený. Do stávajícího mostního profilu bude vložen propustek z kruhových trub PP DN1000 s vodotěsnými hrdlovými spoji. Původní kamenné opěry budou ponechány. Prostor mezi novou a původní konstrukcí bude dokonale zasypán a zhutněn, případně vyplněn betonem. Trouba propustku bude na vtoku i výtoku seříznuta rovnoběžně s odlážděným svahem. Odláždění bude provedeno z lomového kamene do betonu. Povrch terénu a všechny ostatní dotčené plochy budou vysvahovány, ohumusovány a osety travním semenem. Vozovka bude provedena v plné skladbě v celém rozsahu úpravy komunikace, v celé šířce komunikace. Bude plynule napojena na stávající stav na začátku a konci úpravy.

A/ Vyjádření správního orgánu vykonávajícího státní správu v oblasti odpadového hospodářství dle ust. § 146 odst. 3 písm. b) zákona č. 541/2020 Sb., o odpadech (dále jen „zákon o odpadech“):

Jedná se o rekonstrukci stávajícího propustku. Pozemky dotčené stavbou – pozemek p. č. 11 a p. č. 287 oba v kat. území Chuchel. Stávající propustek bude odkryt a do uvolněného prostoru mezi původními kamennými opěrami bude vložena trouba propustku DN1000. Následně dojde k obetonování a obsypu trouby DN1000. Původní konstrukce stávající spodní stavby budou ponechány na místě samém. Pro založení trubního propustku bude nutno odstranit stávající bahnitý nános. Vozovkové vrstvy budou obnoveny v plné tloušťce a navážou na stávající stav před a za mostním objektem.

Orgán odpadového hospodářství se vyjádří k investiční akci po doplnění následujících podkladů:

1. Technická zpráva bude obsahovat část, ve které bude uveden seznam odpadů, které budou vznikat během investiční akce včetně zařazení dle vyhlášky č. 8/2021 Sb., o Katalogu odpadů a posuzování vlastností odpadů (Katalog odpadů), kvalifikovaný odhad množství a návrh využití nebo odstranění odpadů.
2. V této části bude rovněž řešeno, jak bude nakládáno se zeminou.
3. Bude specifikováno, kam se předá vytěžený bahnitý nános. Způsob nakládání musí být souladu s platnou legislativou.

B/ Stanovisko orgánu ochrany ovzduší dle ust. § 27 odst. 1 písm. f) zákona č. 201/2012 Sb., o ochraně ovzduší, ve znění pozdějších předpisů (dále jen „zákon o ochraně ovzduší“):

Orgán ochrany ovzduší souhlasí s předmětnou investiční akcí **bez připomínek** a zároveň upozorňuje na vlastní pracovní postupy, při kterých je třeba minimalizovat prašnost - vnášení tuhých znečišťujících látek do vnějšího ovzduší všemi dostupnými prostředky (viz Metodický pokyn odboru ochrany ovzduší Ministerstva životního prostředí ČR ke stanovování podmínek k omezení emisí ze stavebních strojů a z dalších stavebních činností).

C/ Vyjádření orgánu ochrany přírody dle § 77 odst. 4 zákona ČNR č. 114/1992 Sb., o ochraně přírody a krajiny, ve znění pozdějších předpisů (dále jen „zákon“):

Propustek se nachází v zastavěném území osady Chuchel, která je místní částí obce Jeřišno. Osadou Chuchel vede hranice CHKO Železné hory po silnici III/34428. Na sídelní útvary, jejichž zastavěným územím prochází hranice oblasti, se hledí, jako by celé ležely v oblasti. Kompetentním orgánem k vyjádření na území CHKO Železné hory je Agentura ochrany přírody a krajiny ČR, regionální pracoviště Vysočina, Správa chráněné krajinné oblasti Železné hory, Náměstí 317, Nasavrky.

D/ Vyjádření orgánu ochrany zemědělského půdního fondu dle ust. § 15 písm. n) zákona ČNR č. 334/1992 Sb., o ochraně zemědělského půdního fondu, ve znění pozdějších předpisů (dále jen „zákon“):

Podle předložené projektové dokumentace nebudou stavbou dotčeny pozemky ZPF. Bez připomínek.

E/ Vyjádření vodoprávního úřadu podle zákona č. 254/2001 Sb., o vodách a o změně některých zákonů (vodní zákon), ve znění pozdějších předpisů (dále jen „zákon o vodách“):

Městský úřad Chotěboř, vodoprávní úřad posoudil předložený návrh a zjistil, že uvažovaný záměr je z hlediska zájmů chráněných podle tohoto zákona možný, za splnění následujících podmínek:

- 1) Při realizaci stavby nebude ohrožena jakost povrchových a podzemních vod zejména závadnými látkami podle ust. § 39 zákona o vodách. Na stavbě budou k okamžité dispozici prostředky pro zneškodnění případné havárie.
- 2) Stavební materiál bude zabezpečen tak, aby nedocházelo k jeho splavování do vodního toku. V případě zanesení koryta tímto materiálem bude tento neprodleně odstraněn na náklady stavebníka, resp. zhotovitele.
- 3) Stavbou by nemělo dojít ke zmenšení kapacity průtočného profilu oproti původnímu stavu.

F/ Vyjádření orgánu státní správy lesů podle zákona číslo 289/1995 Sb., o lesích a o změně a doplnění některých zákonů (lesní zákon), ve znění pozdějších předpisů (dále jen „lesní zákon“):

Bez připomínek.

Ostatní orgány státní správy Městského úřadu Chotěboř, oddělení životního prostředí nemají k předmětné akci žádné připomínky.

č. j.: MCH-9429/2024/ODŽP/CI

Toto vyjádření nenahrazuje povolení ani souhlas a není rozhodnutím podle předpisů o správním řízení.

Ing. Iva Čechová
úředník oddělení životního prostředí

Příloha:
Formulář – Žádost o souhrnné vyjádření – doplnění odpadového hospodářství

Rozdělovník:
Obdrží:
1) Mostní projekce s.r.o., Jana Babáka 2733/11, 612 00 Brno, IDDS d9hy9rp

**Městský úřad Chotěboř,
oddělení životního prostředí,
Trčků z Lípy 69, Chotěboř**

Č.j.: MCH-13386/2024/ODŽP/ML
Spis. zn.: SZ-MCH-4438/2024/ODŽP/ML

Chotěboř, dne: 8. března 2024

Vyřizuje: Makovcová Lenka, DiS.
E-mail: makovcova@chotebor.cz
Telefon: 569641150

Žadatel:

**Krajská správa a údržba silnic Vysočiny, příspěvková organizace,
IČO 00090450, Kosovská 1122/16, 586 01 Jihlava zastoupená společností Mostní projekce
s.r.o., IČO 06754449, Jana Babáka 2733/11, 612 00 Brno**

Vyjádření

Městského úřadu Chotěboř, oddělení životního prostředí k projektové dokumentaci pro stavební řízení k investiční akci „III/34428 Chuchel, propustek ev. č. 34428-15P.“

Městskému úřadu Chotěboř, oddělení životního prostředí, orgánu odpadového hospodářství byla dne 19.02.2024 doručena žádost o vyjádření k opravené projektové dokumentaci pro stavební řízení k investiční akci „III/34428 Chuchel, propustek ev. č. 34428-15P,“ kterou vypracoval v lednu 2024 a opravil v únoru 2024 Ing. František Pokorný, č. autorizace ČKAIT 1006240 za právnickou osobu Mostní projekce s.r.o., IČO 06754449, Jana Babáka 2733/11, 612 00 Brno. Investorem je Krajská správa a údržba silnic Vysočiny, příspěvková organizace, IČO 00090450, Kosovská 1122/16, 586 01 Jihlava. Žádost o vyjádření podal v zastoupení zpracovatel projektové dokumentace.

Předmětem projektové dokumentace je rekonstrukce stávajícího propustku. Pozemky dotčené stavbou – pozemek p. č. 11 a p. č. 287 oba v kat. území Chuchel. Stávající propustek bude odkryt a do uvolněného prostoru mezi původními kamennými opěrami bude vložena trouba propustku DN1000. Následně dojde k obetonování a obsypu trouby DN1000. Původní konstrukce stávající spodní stavby budou ponechány na místě samém. Pro založení trubního propustku bude nutno odstranit stávající bahnitý nános. Vozovkové vrstvy budou obnoveny v plné tloušťce a naváží na stávající stav před a za mostním objektem.

Vyjádření správního orgánu vykonávající státní správu v oblasti odpadového hospodářství dle ust. § 146 odst. 3 písm. b) zákona č. 541/2020 Sb., o odpadech (dále jen „zákon o odpadech“):

Orgán odpadového hospodářství upozorňuje, že **od 01.01.2021 je v platnosti nový zákon č. 541/2020 Sb., o odpadech**, vyhláška č. 273/2021Sb., o podrobnostech nakládání s odpady a vyhláška č. 8/2021 Sb., o Katalogu odpadů a posuzování vlastností odpadů (Katalog odpadů).

Orgán odpadového hospodářství se vyjádří k investiční akci po doplnění následujících podkladů:

1. Technická zpráva bude v části 2.4 Bourání vozovky a podkladních vrstev vozovky opravena. Chybné formulace.
2. Technická zpráva bude v části 2.5 Odtěžení zemin a otevření stavební jámy opravena. Chybné formulace.
3. Technická zpráva bude v části 3.2 Nakládání s odpady opravena. Chybná čísla zákona a vyhlášek. Tato část obsahuje rovněž chybné formulace, bude opraveno.

č. j.: MCH-13386/2024/ODŽP/ML

4. Technická zpráva bude v části 3.3. Evidence odpadů opravena. Chybné číslo vyhlášky.
5. Technická zpráva bude v části 4 Nakládání s asfaltovými směsmi opravena. Chybné číslo vyhlášky.
6. Technická zpráva bude v části 5 Odpady vznikající při bourání části stávajícího mostu opravena. Technická zpráva není vůbec v souladu. V jedné části zpracovatel projektové dokumentace uvádí jeden způsob nakládání s odpadem, který v další části popírá. Bude dáno do souladu.

Vzhledem k rozsahu chybných formulací doporučuje orgán odpadového hospodářství konzultovat projektovou dokumentaci před podáním žádosti.

Toto vyjádření nenahrazuje povolení ani souhlas a není rozhodnutím podle předpisů o správním řízení.

Toto vyjádření doplňuje vyjádření orgánu veřejné správy v oblasti odpadového hospodářství vydaného k předmětné investiční akci, které bylo součástí souhrnného vyjádření, které vydal Městský úřad Chotěboř, oddělení životního prostředí pod č. j. MCH-9429/2024/ODŽP/CI dne 16.02.2024.

Lenka Makovcová, DiS.

úřednice oddělení životního prostředí

Příloha: Žádost

Rozdělovník:

Obdrží: 1) Mostní projekce s.r.o., Jana Babáka 2733/11, 612 00 Brno (IDDS: d9hy9rp)

**Městský úřad Chotěboř,
oddělení životního prostředí,
Trčků z Lípy 69, Chotěboř**

Č.j.: MCH-14456/2024/ODŽP/ML
Spis. zn.: SZ-MCH-4792/2024/ODŽP/ML

Chotěboř, dne: 13. března 2024

Vyřizuje: Makovcová Lenka, DiS.
E-mail: makovcova@chotebor.cz
Telefon: 569641150

Žadatel:

Krajská správa a údržba silnic Vysočiny, příspěvková organizace, IČO 00090450, Kosovská 1122/16, 586 01 Jihlava zastoupená společností Mostní projekce s.r.o., IČO 06754449, Jana Babáka 2733/11, 612 00 Brno

Vyjádření

Městského úřadu Chotěboř, oddělení životního prostředí k projektové dokumentaci pro stavební řízení k investiční akci „III/34428 Chuchel, propustek ev. č. 34428-15P.“

Městskému úřadu Chotěboř, oddělení životního prostředí, orgánu odpadového hospodářství byla dne 12.03.2024 doručena žádost o vyjádření k opravené projektové dokumentaci pro stavební řízení k investiční akci „III/34428 Chuchel, propustek ev. č. 34428-15P,“ kterou vypracoval v lednu 2024 a opravil v únoru a doplnil dodatek v březnu 2024 Ing. František Pokorný, č. autorizace ČKAIT 1006240 za právnickou osobu Mostní projekce s.r.o., IČO 06754449, Jana Babáka 2733/11, 612 00 Brno. Investorem je Krajská správa a údržba silnic Vysočiny, příspěvková organizace, IČO 00090450, Kosovská 1122/16, 586 01 Jihlava. Žádost o vyjádření podal v zastoupení zpracovatel projektové dokumentace.

Předmětem projektové dokumentace je rekonstrukce stávajícího propustku. Pozemky dotčené stavbou – pozemek p. č. 11 a p. č. 287 oba v kat. území Chuchel. Stávající propustek bude odkryt a do uvolněného prostoru mezi původními kamennými opěrami bude vložena trouba propustku DN1000. Následně dojde k obetonování a obsypu trouby DN1000. Původní konstrukce stávající spodní stavby budou ponechány na místě samém. Pro založení trubního propustku bude nutno odstranit stávající bahnitý nános. Vozovkové vrstvy budou obnoveny v plné tloušťce a naváží na stávající stav před a za mostním objektem.

Vyjádření správního orgánu vykonávající státní správu v oblasti odpadového hospodářství dle ust. § 146 odst. 3 písm. b) zákona č. 541/2020 Sb., o odpadech (dále jen „zákon o odpadech“):

Orgán odpadového hospodářství upozorňuje, že od 01.01.2021 je v platnosti nový zákon č. 541/2020 Sb., o odpadech, vyhláška č. 273/2021Sb., o podrobnostech nakládání s odpady a vyhláška č. 8/2021 Sb., o Katalogu odpadů a posuzování vlastností odpadů (Katalog odpadů).

Předložený dodatek č. 1 TZ- Nakládání s odpady řeší v části 3.1 Vznik odpadů a v části 5 Odpady vznikající při bourání částí stávajícího mostu, seznam odpadů, které budou vznikat při investiční akci včetně zařazení dle vyhlášky č. 8/2021 Sb., o Katalogu odpadů a o posuzování vlastností odpadů (Katalog odpadů), kvalifikovaný odhad množství a návrh využití nebo odstranění odpadů. Jedná se zejména o odpad kat. č. 17 03 02 - asfaltové směsi neuvedené pod číslem 17 03 01 (množství cca 40,1t). Odpad bude předán do zařízení k odstranění odpadu stejně jako odpad kat. č. 17 09 04 - směsné stavební a demoliční odpady neuvedené pod čísly 17 09 01, 17 09 02 a 17 09 03 (množství 63,5t).

č. j.: MCH-14456/2024/ODŽP/ML

V těchto částech je rovněž řešeno, jak bude nakládáno se zeminou. Zemina bude použita v rámci investiční akce a přebytečná zemina bude předána do zařízení k odstranění odpadů.

V části 2.6 Odtěžení bahna z bývalého rybníka je řešeno, jakým způsobem s ním bude nakládáno. Bude odvezeno do zařízení k odstranění odpadů.

Původce odpadů je povinen se vzniklými odpady nakládat v souladu s ust. § 13 a ust. § 15 zákona o odpadech. Odpady není možné předávat osobám, které nejsou oprávněné k jejich převzetí.

Při hledání způsobu využití nebo odstranění odpadů bude dodržována hierarchie způsobů nakládání s odpady, tedy pokud nelze vzniku odpadů předejít nebo jej opětovně použít, bude dána přednost recyklaci odpadů před jiným využitím odpadů. Odstranění odpadů (např. skládkováním) bude použito až v poslední řadě.

Při stavebních pracích musí původce dodržovat postupy pro nakládání s vybouranými stavebními materiály určenými pro opětovné použití a s demoličními odpady tak, aby byla zajištěna nejvyšší možná míra jejich opětovného použití a recyklace (ust. § 13 a ust. § 15 zákona o odpadech).

Orgán odpadového hospodářství **nemá** k předmětné akci připomínek.

Toto vyjádření nenahrazuje povolení ani souhlas a není rozhodnutím podle předpisů o správním řízení.

Toto vyjádření doplňuje vyjádření orgánu veřejné správy v oblasti odpadového hospodářství vydaného k předmětné investiční akci, které bylo součástí souhrnného vyjádření, které vydal Městský úřad Chotěboř, oddělení životního prostředí pod č. j. MCH-9429/2024/ODŽP/CI dne 16.02.2024 a dále vyjádření, které bylo vydáno orgánem veřejné správy v oblasti odpadového hospodářství dne 08.03.2024 pod č. j. MCH-13386/2024/ODŽP/ML.

Lenka Makovcová, DiS.

úřednice oddělení životního prostředí

Rozdělovník:

Obdrží: 1) Mostní projekce s.r.o., Jana Babáka 2733/11, 612 00 Brno (IDDS: d9hy9rp)



Městský úřad Chotěboř
Odbor dopravy a přestupků
Trčků z Lípy 69, 583 01 Chotěboř

Č.j.: MCH-7284/2024/ODAP/SD
Sp. zn.: SZ-MCH-1896/2024/ODAP/SD
Dne: 7. února 2024
Vyřizuje: Sedmíková Dagmar
Telefon: 569 641 168
E-mail: sedmikova@chotebor.cz

Stanovisko k projektové dokumentaci
„III/34428 Chuchel, propustek ev. č. 34428-15P“

Odbor dopravy a přestupků Městského úřadu Chotěboř obdržel dne 22.01.2024; žádost o stanovisko k projektové dokumentaci k akci: „III/34428 Chuchel, propustek č. 34428-15P“, kterou podala společnost Mostní projekce s. r. o., IČO 06754449, Jana Babáka 2733/11, 612 00 Brno 12. K žádosti byla přiložena projektová dokumentace z 01/2024, kterou vypracovala společnost Mostní projekce s. r. o.

Jedná se o komplexní přestavbu propustku č. 34428-15P na silnici třetí třídy č. III/34428 v intravilánu obce Chuchel v místě křížení s bezejmenným tokem. Stavba bude probíhat za úplné uzavírky silnice č. III/34428.

Městský úřad Chotěboř, Odbor dopravy a přestupků souhlasí s výše uvedenou stavbou za těchto podmínek:

- Nepodléhá-li stavba povolení záměru podle stavebního zákona požádá dodavatel stavebních prací příslušný silniční správní úřad – Odbor dopravy a přestupků Městského úřadu Chotěboř min. 30 dnů před zahájením stavebních prací o **povolení zvláštního užívání pozemní komunikace k provedení stavebních prací dle ustanovení § 25 odst. 6 písm. c) 3 zákona o pozemních komunikacích ve znění pozdějších předpisů**. K žádosti bude přiložen souhlas vlastníka komunikace a souhlas příslušného orgánu Policie ČR.
- V případě užívání silnice nebo místní komunikace jiným než obvyklým způsobem nebo k jiným účelům, než pro které jsou určeny - pro umístění, skládání a nakládání věcí nebo materiálů nesloužících k údržbě nebo opravám těchto komunikací, nebudou-li neprodleně odstraněny, požádá dodavatel stavebních prací příslušný silniční správní úřad – Odbor dopravy a přestupků Městského úřadu Chotěboř min. 30 dnů před termínem tohoto užívání komunikace o **povolení zvláštního užívání pozemní komunikace dle ustanovení § 25 odst. 6 písm. c) 2 zákona o pozemních komunikacích ve znění pozdějších předpisů**. K žádosti bude přiložen souhlas vlastníka komunikace a souhlas příslušného orgánu Policie ČR.
- Dodavatel stavebních prací zároveň požádá o povolení uzavírky dle § 24 zákona o pozemních komunikacích a § 39 vyhlášky č. 104/1997 Sb., ve znění pozdějších předpisů, a o stanovení přechodné úpravy provozu. Uzavírka, objízdné trasy a přechodné dopravní značení bude odsouhlaseno příslušným orgánem Policie ČR.

- Ve věci případné instalace a provedení nového dopravního značení požádá investor o stanovení místní úpravy provozu na pozemních komunikacích, podle ust. § 77, zákona č. 361/2000 Sb., o provozu na pozemních komunikacích a o změnách některých zákonů, před uvedením stavby do provozu. Dopravní značení bude odsouhlaseno příslušným orgánem Policie ČR

Dagmar Sedmíková
silniční správní úřad

Obdrží:
Mostní projekce s. r. o., Jana Babáka 2733/11, 612 00 Brno 12



Povodí Labe, státní podnik

Víta Nejedlého 951/8, Slezské Předměstí, 500 03 Hradec Králové

TELEFON 495 088 111
E-MAIL podatelna@pla.cz
IČO 70890005
DIČ CZ70890005
IDDS dbyt8g2
Obchodní rejstřík vedený u KS v Hradci Králové,
oddíl A, vložka 9473

Mostní projekce s.r.o.
Jana Babáka 2733/11
612 00 Brno

VÁŠ DOPIS Č.J. / ZE DNE

ČÍSLO JEDNACÍ
PLa/2024/003493

VYŘIZUJE/LINKA
Ing. Marie Fejfarová, Ph.D./670
Jan Linhart/327 313 341

HRADEC KRÁLOVÉ
24.1.2024

III/34428 Chuchel, propustek ev. č. 34428-15P

Dne 19.1.2024 jsme obdrželi Vaši žádost o stanovisko k dokumentaci pro ohlášení výše uvedené stavby. Podle předložené dokumentace, kterou zpracovala společnost Mostní projekce s.r.o. (01/2024), se jedná o provedení zabezpečovacích prací na propustku ev. č. 34428-15P v k.ú. Chuchel. Propustek převádí bezejmennou vodoteč (IDVT 10175402) pod komunikací na komunikaci III/34428. Konstrukce trubního propustku osazeného do stávajícího mostního profilu je navržena jako DN 1000, založení je navrženo plošné. Předložená projektová dokumentace obsahuje i hydrotechnický výpočet kapacity nového propustku, kdy je tento propustek kapacitní na průtok Q_{100} .

Bezejmenná vodoteč (IDVT 10175402) ve správě Povodí Labe, státní podnik. Stavbou nedojde k dotčení pozemku v majetku státu s právem hospodaření pro Povodí Labe, státní podnik.

Investorem akce bude: Krajská správa a údržba silnic Vysočiny, p.o., Kosovská 1122/16, 586 01 Jihlava.

Stavba se nachází ve vodním útvaru HSL_1200 - Doubrava od toku Cerhovka včetně po Běstvinský potok včetně, na souřadnicích (S-JTSK) Y: 660803, X: 1085344.

K navrhovanému záměru vydáváme následující stanovisko správce povodí:

- a) Z hlediska zájmů daných platným Národním plánem povodí Labe a Plánem dílčího povodí Horního a středního Labe (§ 24 až 26 vodního zákona) je uvedený záměr možný, protože lze předpokládat, že záměrem nedojde ke zhoršení chemického stavu a ekologického stavu/potenciálu dotčených útvarů povrchových vod a chemického stavu kvantitativního stavu útvarů podzemních vod, a že nebude znemožněno dosažení jejich dobrého stavu/potenciálu.

Toto hodnocení vychází z posouzení souladu předmětného záměru s výše uvedenými platnými dokumenty.

- b) Z hlediska dalších zájmů sledovaných vodním zákonem a správy bezejmenného vodního toku (IDVT 10175402) souhlasíme za předpokladu splnění následujících podmínek:

- Stavba bude provedena v souladu s ČSN 75 2130 „Křížení a souběhy vodních toků s dráhami, pozemními komunikacemi a vedeními“.
- Stavbou nesmí dojít k dotčení bezejmenného vodního toku.
- Začátek a konec stavebních prací požadujeme předem oznámit na Povodí Labe, státní podnik – PS Čáslav (Jan Linhart, tel.: 327 313 341, linhartj@pla.cz) a přizvat ke kontrole provedených prací. Veškeré nedostatky budou odstraněny na náklady investora. Současně požadujeme být přizváni ke kolaudaci stavby.

1000

Keywords: *depression, mood, anxiety, self-esteem, self-concept, self-identity, self-esteem, self-concept, self-identity*

Supplements:

Krajská správa a údržba silnic Vysočiny




Mostní projekce s.r.o.
Jana Babáka 2733/11
612 00 Brno

V Jihlavě dne: 10.4.2024
Vaše čj. (zn.):
Číslo jednací: 7558/2024
Spisová zn.:
Počet listů: 1
Počet příloh/listů:
Vyřizuje: Culka
Telefon: 724 240 950
E-mail: culka.j@ksusv.cz

Věc: III/34428 Chuchel, propustek ev.č.34428-15P.

K předložené projektové dokumentaci pro ohlášení stavby zabezpečovacích prací nemáme připomínek.

Pavel Krupička
vedoucí technicko-správního oddělení
v Havlíčkově Brodě

Krajská správa a údržba
silnic Vysočiny, příspěvková organizace
Kosovská 1122/16, 586 01 Jihlava
IČO: 00090450 
Oddělení TSÚ Havlíčkův Brod, tel.: 569 430 850
Žitkova 1018, 589 53 Havlíčkův Brod 2

**VYJÁDŘENÍ O EXISTENCI SÍTĚ ELEKTRONICKÝCH KOMUNIKACÍ
společnosti CETIN a.s.**

(„Vyjádření“)

**A VŠEOBECNÉ PODMÍNKY OCHRANY SÍTĚ ELEKTRONICKÝCH KOMUNIKACÍ
společnosti CETIN a.s.
(„Všeobecné podmínky ochrany SEK“)**

toto Vyjádření a Všeobecné podmínky ochrany SEK je vydané dle ustanovení § 101 zákona č. 127/2005 Sb., o elektronických komunikacích a o změně některých souvisejících zákonů, v platném znění („**Zákon o elektronických komunikacích**“), a dle ustanovení § 161 zákona č. 183/2006 Sb., o územním plánování a stavebním řádu, v platném znění („**Stavební zákon**“), a dle příslušných ustanovení zákona č. 89/2012 Sb., občanského zákoníku, v platném znění („**Občanský zákoník**“)

Číslo jednací: 20830/24

Číslo žádosti: 0124 532 639 („Žádost“)

| | | |
|---|--|----------------|
| Název akce („ Stavba “) | III/34428 Chuchel, propustek ev. č. 34428-15P | |
| Důvod vydání Vyjádření („ Důvod vyjádření “) | Ohlášení stavby | |
| Žadatel | Mostní projekce s.r.o. | |
| Stavebník | Krajská správa a údržba silnic Vysočiny, p. o., Kosovská 1122/16, Jihlava, 58601 | |
| Zájmové území | Okres | Havlíčkův Brod |
| | Obec | Jeřišno |
| | Kat. území / č. parcely | Chuchel |
| Platnost Vyjádření | 20. 2. 2026 („Den konce platnosti Vyjádření“) | |

Žadatel Žádostí určil a vyznačil Zájmové území, jakož i určil Důvod Vyjádření.

Na základě určení a vyznačení Zájmového území Žadatelem a na základě určení Důvodu Vyjádření vydává společnost CETIN a.s. následující Vyjádření:

Dojde ke střetu se sítí elektronických komunikací (dále jen „SEK“) společnosti CETIN a.s.

- (I) Na Žadatelem určeném a vyznačeném Zájmovém území se vyskytuje SEK společnosti CETIN a.s.;
- (II) Společnost CETIN a.s. **za podmínky splnění bodu (III)** tohoto Vyjádření **souhlasí**, aby Stavebník a/nebo Žadatel, je-li Stavebníkem v Zájmovém území vyznačeném v Žádosti, provedl Stavbu a/nebo činnosti povolené příslušným správním rozhodnutím vydaným dle Stavebního zákona;
- (III) Stavebník a/nebo Žadatel, je-li Stavebníkem, je povinen
 - (i) dodržet tyto níže uvedené podmínky, které byly stanovené POS, tak jak je tento označen ve Všeobecných podmínkách ochrany SEK
 - Podmínkou pro provedení stavby je přeložení kabelové trasy, které proběhne v koordinaci s POS CETIN.; a
 - (ii) řídit se Všeobecnými podmínkami ochrany SEK, které jsou nedílnou součástí Vyjádření;
- (IV) Pro případ, že bude nezbytné přeložení SEK, zajistí vždy takové přeložení SEK její vlastník, společnost CETIN a.s. Stavebník, který vyvolal překládku SEK je dle ustanovení § 104 odst. 17 Zákona o elektronických komunikacích povinen uhradit společnosti CETIN a.s. veškeré náklady

Číslo jednací: 20830/24

Číslo žádosti: 0124 532 639

na nezbytné úpravy dotčeného úseku SEK, a to na úrovni stávajícího technického řešení;

(V) Pro účely přeložení SEK dle bodu (IV) tohoto Vyjádření je Stavebník povinen uzavřít se společností CETIN a.s. Smlouvu o realizaci překládky SEK.

Vyjádření je platné pouze pro Zájemové území určené a vyznačené Žadatelem, jakož i pro Důvod Vyjádření stanovený a určený Žadatelem v Žádosti.

Vyjádření pozbývá platnosti i) v Den konce platnosti Vyjádření, ii) změnou rozsahu Zájemového území či změnou Důvodu Vyjádření uvedeného v Žádosti a/nebo iii) jakýmkoliv porušením kterékoliv povinnosti stanovené Všeobecnými podmínkami ochrany SEK, to vše v závislosti na tom, která ze skutečností rozhodná pro pozbytí platnosti Vyjádření nastane nejdříve.

Společnost CETIN a.s. vydáním tohoto Vyjádření poskytla Žadateli pro Žadatelem určené a vyznačené Zájemové území veškeré informace o SEK dostupné společnosti CETIN a.s. ke dni podání Žádosti.

Ze strany společnosti CETIN a.s. může v některých případech docházet ke zpracování Vašich osobních údajů. Ke zpracování Vašich osobních údajů dochází vždy v souladu s platnými právními předpisy. Konkrétní zásady a podmínky zpracování osobních údajů společnosti CETIN a.s. jsou dostupné na stránce <https://www.cetin.cz/zasady-ochrany-osobnich-udaju>.

V případě dotazů k Vyjádření kontaktujte prosím asistenční linku 238 461 111.

Přílohami Vyjádření jsou:

- *Všeobecné podmínky ochrany SEK*
- *Informace k vytýčení SEK ve vlastnictví společnosti CETIN a.s.*
- *Situační výkres (obsahuje Zájemové území určené a vyznačené Žadatelem a výřezy účelové mapy SEK)*

Vyjádření vydala společnost **CETIN a.s.** dne: 20. 2. 2024.



CETIN a.s.
Českomoravská 2510/19, Libeň
190 00 Praha 9
DIČ: CZ04084063

102

VŠEOBECNÉ PODMÍNKY OCHRANY SÍTĚ ELEKTRONICKÝCH KOMUNIKACÍ společnosti CETIN a.s.**1. PLATNOST VŠEOBECNÝCH PODMÍNEK**

- i) Tyto Všeobecné i podmínky ochrany sítě elektronických komunikací (dále jen „VPOSEK“) tvoří součást Vyjádření (jak je tento pojem definován níže v článku 2 VPOSEK).
- ii) V případě rozporu mezi Vyjádřením a těmito VPOSEK mají přednost ustanovení Vyjádření, pokud není těmito VPOSEK stanoveno jinak.

2. DEFINICE

Níže uvedené termíny, jsou-li použity v těchto VPOSEK a uvozeny velkým písmenem, mají následující význam:

„**CETIN**“ znamená CETIN a.s. se sídlem Českomoravská 2510/19, Libeň, 190 00 Praha 9, IČO: 04084063, zapsaná v obchodním rejstříku vedeném Městským soudem v Praze pod spz. B 20623;

„**Den**“ je kalendářní den;

„**Kabelovod**“ podzemní zařízení sestávající se z tělesa Kabelovodu a kabelových komor, sloužící k zatahování kabelů a ochranných trubek;

„**Občanský zákoník**“ znamená zákon č. 89/2012 Sb., občanský zákoník, ve znění pozdějších předpisů;

„**POS**“ je zaměstnanec společnosti CETIN, pověřený ochranou sítě, Petr Drejček, tel.: 720 823 924, e-mail: petr.drejcek@cetin.cz;

„**Pracovní den**“ znamená Den, který není v České republice dnem pracovního klidu nebo státem uznaným svátkem;

„**Příslušné požadavky**“ znamená jakýkoli a každý příslušný právní předpis, vč. technických norem, nebo normativní právní akt veřejné správy či samosprávy, nebo jakékoli rozhodnutí, povolení, souhlas nebo licenci, včetně podmínek, které s ním souvisí;

„**Překládka**“ je stavba spočívající ve změně trasy vedení SEK ve vlastnictví CETIN nebo přemístění zařízení SEK ve vlastnictví CETIN; Stavebník, který Překládku vyvolal, je dle ustanovení § 104 odst. 17 Zákona o elektronických komunikacích povinen uhradit společnosti CETIN veškeré náklady na nezbytné úpravy dotčeného úseku SEK, a to na úrovni stávajícího technického řešení;

„**SEK**“ je síť elektronických komunikací ve vlastnictví CETIN;

„**Stavba**“ je stavba a/nebo činnost ve vztahu, k níž bylo vydáno Vyjádření, a je prováděna Stavebníkem a/nebo Žadatelem v souladu s Příslušnými požadavky, povolená příslušným správním rozhodnutím vydaným dle Stavebního zákona;

„**Stavebník**“ je osoba takto označená ve Vyjádření;

„**Stavební zákon**“ je zákon č. 183/2006 Sb., o územním plánování a stavebním řádu;

„**Vyjádření**“ je vyjádření o existenci sítě elektronických komunikací vydané společností CETIN dne 20. 2. 2024 pod č.j. 20830/24;

„**Žájmové území**“ je území označené Žadatelem a/nebo Stavebníkem v Žádosti;

„**Situační výkres**“ je výkres, který je přílohou Vyjádření a obsahuje Žájmové území určené a vyznačené Žadatelem v Žádosti a výřezy účelové mapy SEK;

„**Zákon o elektronických komunikacích**“ je zákon č. 127/2005 Sb., o elektronických komunikacích a o změně některých souvisejících zákonů, ve znění pozdějších předpisů;

„**Žadatel**“ je osoba takto označená ve Vyjádření.

„**Žádost**“ je žádost, kterou Žadatel a/nebo Stavebník požádal CETIN o vydání Vyjádření.

3. PLATNOST A ÚČINNOST VPOSEK

Tyto VPOSEK jsou platné a účinné dnem odeslání Vyjádření na i) adresu elektronické pošty Stavebníka a/nebo Žadatele uvedenou v Žádosti nebo ii) adresu pro doručení prostřednictvím poštovní přepravy uvedenou Stavebníkem a/nebo Žadatelem v Žádosti.

4. OBECNÁ PRÁVA A POVINNOSTI STAVEBNÍKA A/NEBO ŽADATELE

- i) Stavebník, Žadatel je výslovně srozuměn s tím, že SEK je veřejně prospěšným zařízením, byla zřízena ve veřejném zájmu a je chráněna Příslušnými požadavky.
- ii) SEK je chráněna ochranným pásmem, jehož rozsah je stanoven (a) ustanovením § 102 Zákona o elektronických komunikacích a/nebo (b) právními předpisy účinnými před Zákonom o elektronických komunikacích, není-li Příslušnými požadavky stanoveno jinak.
- iii) Stavebník, Žadatel nebo jím pověřená třetí osoba, je povinen při provádění Stavby nebo jiných prací, při odstraňování havárií a projektování staveb, řídit se Příslušnými požadavky, správnou praxí v oboru stavebnictví a technologickými postupy a je povinen učinit veškerá nezbytná opatření vyžadovaná Příslušnými požadavky k ochraně SEK před poškozením. Povinnosti dle tohoto odstavce má Stavebník rovněž ve vztahu k SEK, které se nachází mimo Žájmové území.
- iv) Při zjištění jakéhokoliv rozporu mezi údaji v Situačním výkresu, který je přílohou Vyjádření a skutečným stavem, je Stavebník a/nebo Žadatel povinen bez zbytečného odkladu, nejpozději Den následující po zjištění takové skutečnosti, zjištěný rozpor oznámit POS.
- v) Stavebník, Žadatel nebo jím pověřená třetí osoba, je povinen každé poškození či krádež SEK bezodkladně, nejpozději Den následující po zjištění takové skutečnosti, oznámit takovou skutečnost dohledovému centru společnosti CETIN na telefonní číslo +420 238 464 190.
- vi) Bude-li Stavebník, Žadatel nebo jím pověřená třetí osoba na společnosti CETIN požadovat, aby se jako účastník správního řízení, pro jehož účely bylo toto Vyjádření vydáno, vzdala práva na odvolání proti rozhodnutí vydanému ve správním řízení, je oprávněn kontaktovat POS.

5. POVINNOSTI STAVEBNÍKA PŘI PŘÍPRAVĚ STAVBY

- i) Při projektování Stavby je Stavebník povinen zajistit, aby projektová dokumentace Stavby (i) zohledňovala veškeré požadavky na ochranu SEK vyplývající z Příslušných požadavků, zejména ze Zákona o elektronických komunikacích a Stavebního zákona, (ii) respektovala správnou praxi v oboru stavebnictví a technologické postupy a (iii) umožňovala, aby i po provedení a umístění Stavby dle takové projektové dokumentace byla společnost CETIN, jako vlastník SEK schopna bez jakýchkoli omezení a překážek provozovat SEK, provádět údržbu a opravy SEK.
- ii) Nebude-li možné projektovou dokumentací zajistit některý, byť i jeden z požadavků dle předchozího odstavce (i) a/nebo umístění Stavby by mohlo způsobit, že nebude naplněn některý, byť i jeden z požadavků dle předchozího odstavce (i), vyvolá Stavebník Překládku.
- iii) Při projektování Stavby, která se nachází nebo je u ní zamýšleno, že se bude nacházet v ochranném pásmu radiových tras společnosti CETIN a překračuje výšku 15 m nad zemským povrchem, a to včetně dočasných objektů zařízení staveniště (jeřáby, konstrukce, atd.) je Stavebník povinen písemně kontaktovat POS za účelem získání konkrétního stanoviska a podmínek k ochraně radiových tras společnosti CETIN a pro určení, zda Stavba vyvolá Překládku. Ochranné pásmo radiových tras v šíři 50m je zakresleno do situačního výkresu, který je součástí tohoto Vyjádření.

VŠEOBECNÉ PODMÍNKY OCHRANY SÍTĚ ELEKTRONICKÝCH KOMUNIKACÍ společnosti CETIN a.s.

- (iv) Pokud se v Zájmovém území nachází podzemní silové vedení (NN) ve vlastnictví společnosti CETIN, je Stavebník povinen ve vztahu k projektové dokumentaci zajistit totéž, co je uvedeno pod písm (i) tohoto článku 5, přičemž platí, že Stavebník vyvolá Překládku v případech uvedených pod písm (ii) tohoto článku 5.
- (v) Stavebník je povinen při projektování Stavby, která je stavbou (a) zařízení silových elektrických sítí (VN, VVN a ZVVN) a/nebo (b) trakčních vedení, provést výpočet či posouzení rušivých vlivů na SEK, zpracovat ochranná opatření, to vše dle a v souladu s Příslušnými požadavky. Stavebník je povinen nejpozději třicet (30) Dnů před podáním žádosti o vydání příslušného správního rozhodnutí k umístění Stavby dle Stavebního zákona předat POS výpočet či posouzení rušivých vlivů na SEK a zpracovaná ochranná opatření.
- (vi) Je-li Stavba v souběhu s Kabelovodem, nebo Kabelovod kříží, je Stavebník povinen nejpozději ke Dni, ke kterému započne se zpracováním projektové dokumentace ke Stavbě, oznámit POS a projednat s POS (a) veškeré případy, kdy trajektorie podvrtné a protlaků budou vedeny ve vzdálenosti menší, než je 1,5 m od Kabelovodu a (b) jakékoliv výkopové práce, které budou nebo by mohly být vedeny v úrovni či pod úrovní Kabelovodu nebo kabelové komory.
- (vii) Je-li Stavba umístěna nebo má být umístěna v blízkosti Kabelovodu, ve vzdálenosti menší, než jsou 2 m nebo kříží-li Stavba Kabelovod ve vzdálenosti menší, než je 0,5 m nad nebo kdekoliv pod Kabelovodem, je Stavebník povinen předložit POS k posouzení zakreslení Stavby v příčných řezech, přičemž do příčného řezu je Stavebník rovněž povinen zakreslit profil kabelové komory.

6. POVINNOSTI STAVEBNÍKA PŘI PROVÁDĚNÍ STAVBY

- (i) Stavebník je před započítím jakýchkoliv zemních prací ve vztahu ke Stavbě povinen vytyčit trasu SEK na terénu dle Příslušných požadavků a dle Stavebního zákona. S vytyčenou trasou SEK je Stavebník povinen seznámit všechny osoby, které budou anebo by mohly zemní práce ve vztahu ke Stavbě provádět. V případě porušení této povinnosti bude Stavebník odpovědný společnosti CETIN za náklady a škody, které porušením této povinnosti společnosti CETIN vzniknou a je povinen je společnosti CETIN uhradit.
- (ii) Pět (5) Pracovních dní před započítím jakýchkoliv prací ve vztahu ke Stavbě je Stavebník povinen oznámit společnosti CETIN, že zahájí práce či činnosti ve vztahu ke Stavbě. Písemné oznámení dle předchozí věty zašle Stavebník na adresu elektronické pošty POS a bude obsahovat minimálně číslo jednací Vyjádření a kontaktní údaje Stavebníka.
- (iii) Stavebník je povinen zabezpečit a zajistit SEK proti mechanickému poškození, a to zpravidla dočasným umístěním silničních betonových panelů nad kabelovou trasou SEK. Do doby, než je zajištěna a zabezpečena ochrana SEK proti mechanickému poškození, není Stavebník oprávněn přejíždět vozidly nebo stavební mechanizací kabelovou trasu SEK. Při přepravě vysokých nákladů nebo při projíždění stroji, vozidly či mechanizací pod nadzemním vedením SEK je Stavebník povinen prověřit, zda výška nadzemního vedení SEK je dostatečná a umožňuje spolehlivý a bezpečný způsob přepravy nákladu či průjezdu strojů, vozidel či mechanizace.
- (iv) Při provádění zemních prací v blízkosti SEK je Stavebník povinen postupovat tak, aby nedošlo ke změně hloubky uložení nebo prostorového uspořádání SEK. V místech, kde SEK vystupuje ze země do budovy, rozváděče, na sloup apod. je Stavebník povinen vykonávat zemní práce se zvýšenou mírou opatrnosti, výkopové práce v blízkosti sloupů nadzemního vedení SEK je Stavebník povinen provádět v takové vzdálenosti od sloupu nadzemního vedení SEK,

kteřá je dostatečná k tomu, aby nedošlo nebo nemohlo dojít k narušení stability sloupu nadzemního vedení SEK. Stavebník je povinen zajistit, aby jakoukoliv jeho činností nedošlo bez souhlasu a vědomí společnosti CETIN (a) ke změně nivelety terénu, a/nebo (b) k výsadbě trvalých porostů, a/nebo (c) ke změně rozsahu a změně konstrukce zpevněných ploch. Pokud došlo k odkrytí SEK, je Stavebník povinen SEK po celou dobu odkrytí náležitě zabezpečit proti prověšení, poškození a odcizení.

- (v) Zjistí-li Stavebník kdykoliv během provádění prací ve vztahu ke Stavbě jakýkoliv rozpor mezi údaji v projektové dokumentaci a skutečností, je povinen bezodkladně přerušit práce a oznámit zjištěný rozpor na adresu elektronické pošty POS. Stavebník není oprávněn pokračovat v pracích ve vztahu ke Stavbě do doby, než získá písemný souhlas POS s pokračováním prací.
- (vi) Stavebník není bez předchozího písemného souhlasu společnosti CETIN oprávněn manipulovat s kryty kabelových komor, jakkoliv zakrývat vstupy do kabelových komor, a to ani dočasně, vstupovat do kabelových komor, jakkoliv manipulovat s případně odkrytými prvky SEK či s jakýmkoliv jiným zařízením se SEK souvisejícím. Rovněž bez předchozího písemného souhlasu společnosti CETIN není Stavebník oprávněn umístit nad trasou Kabelovodu jakoukoliv jinou síť technické infrastruktury v podélném směru.
- (vii) Byla-li v souladu s Vyjádřením a těmito VPOSEK odkryta SEK je Stavebník povinen tři (3) Pracovní dny před zakrytím SEK písemně oznámit POS zakrytí SEK a vyzvat ho ke kontrole před zakrytím. Oznámení Stavebníka dle předchozí věty musí obsahovat minimálně předpokládaný Den zakrytí, číslo jednací Vyjádření a kontaktní údaje Stavebníka. Stavebník není oprávněn provést zakrytí do doby, než získá písemný souhlas POS se zakrytím.

7. ROZHODNÉ PRÁVO

Vyjádření a VPOSEK se řídí českým právem, zejména Občanským zákoníkem, Zákonem o elektronických komunikacích a Stavebním zákonem. Veškeré spory z Vyjádření či VPOSEK vyplývající budou s konečnou platností řešeny u příslušného soudu České republiky.

8. PÍSEMNÝ STYK

Písemným stykem či pojmem „písemně“ se pro účely Vyjádření a VPOSEK rozumí předání zpráv jedním z těchto způsobů:

- v listinné podobě;
- e-mailovou zprávou se zaručeným elektronickým podpisem dle zák. č. 227/2000 Sb., o elektronickém podpisu a o změně některých dalších zákonů (zákon o elektronickém podpisu), ve znění pozdějších předpisů;

9. ZÁVĚREČNÁ USTANOVENÍ

- (i) Stavebník, Žadatel nebo jím pověřená třetí osoba je počínaje Dnem převzetí Vyjádření povinen užít informace a data uvedená ve Vyjádření pouze a výhradně k účelu, pro který mu byla tato poskytnuta. Stavebník, Žadatel nebo jím pověřená třetí osoba není oprávněn informace a data rozmnožovat, rozšiřovat, pronajímat, půjčovat či jinak umožnit jejich užívání třetí osobou bez předchozího písemného souhlasu společnosti CETIN.
- (ii) Pro případ porušení kterékoliv z povinností Stavebníka, Žadatele nebo jím pověřené třetí osoby, založené Vyjádřením /nebo těmito VPOSEK je Stavebník, Žadatel či jím pověřená třetí osoba odpovědný za veškeré náklady a škody, které společnosti CETIN vzniknou porušením povinností Stavebníka, Žadatele nebo jím pověřené třetí osoby.

Číslo jednací: 20830/24

Číslo žádosti: 0124 532 639

Informace k vytyčení SEK

V případě požadavku na vytyčení PVSEK společnosti CETIN a.s. se, prosím, obraťte na společnosti uvedené níže.

CETIN a.s. - středisko Čechy východ

se sídlem: Českomoravská 2510/19, Libeň, 190 00 Praha 9
IČ: 04084063 DIČ: CZ04084063
kontakt: tel: 238461858 obslužná doba po-pa 8 - 14 hod

CONTENT, s.r.o.

se sídlem: Karlov 1246, 594 01 Velké Meziříčí, pobočka: Okružní 28/18, 591 01 Žďár nad Sázavou
IČ: 63492164 DIČ: CZ63492164
kontakt: Martin Kalina, tel/fax: 566521721, mobil: 777702117, e-mail: kalina@content-vm.cz, vytycenisiti@seznam.cz

TEMO-TELEKOMUNIKACE, a.s. - výhradní dodavatel společnosti CETIN a.s.

se sídlem: pracoviště Brněnská 30, 591 01 Žďár nad Sázavou
IČ: 25740253 DIČ: CZ25740253
kontakt: Wasserbauer Josef, mobil: 602450375, e-mail: josef.wasserbauer@temo.cz

AZ GEONET - Pavel Kazda

se sídlem: Sedláčkova 1436/14, 500 02 Hradec Králové
IČ: 72885777 DIČ: CZ7308093045
kontakt: Pavel Kazda, mobil: 776020134, e-mail: azgeonet@seznam.cz

COM PLUS CZ, a.s.

se sídlem: Nad Krocínkou 317/48, 190 00 Praha 9
IČ: 25772104 DIČ: CZ 25772104
kontakt: Help Desk: tel.: 472702123, mobil: 724150190, e-mail: helpdesk@complus.cz

Hroší stavby Morava a.s.

se sídlem: U Distance 168, Letohrad
IČ: 28597460 DIČ:
kontakt: Marek Bedrníček, mobil: 606091008, e-mail: marek.bedrnicek@hrosistavby.cz

ELTER, s.r.o.

se sídlem: Straněnská 1149, 539 01 Hlinsko
IČ: 49814419 DIČ: CZ49814419
kontakt: tel.: 469312100, mobil: 731115925, e-mail: elter.hlinsko@xaz.cz
Havel Stanislav, mobil: 736778264, Chadima Zdeněk, mobil: 731115933

GIS-STAVINVEX, a.s.

se sídlem: Pražská 1156, Pelhřimov
IČ: 25163558 DIČ: CZ25163558
kontakt: Petr Novák, mobil: 737 286 334, tel/fax: 596 541 102, e-mail: ostrava@gis-stavinvox.cz

Chadima Zdeněk

se sídlem: Máchova 257, 539 73 Skuteč
IČ: 01222163 DIČ:
kontakt: Zdeněk Chadima, tel: 731115933, e-mail: z.chadima@tiscali.cz

Číslo jednací: 20830/24

Číslo žádosti: 0124 532 639

Josef Joura

se sídlem: Okřešice 53, okres Třebíč, 674 01
IČ: 88282091 DIČ: CZ6312180820
kontakt: Josef Joura, mobil: 602578674, e-mail: josefjoura@seznam.cz

Karel Horský

se sídlem: Poličská 877/36, 568 02 Svitavy - Předměstí
IČ: 01377841 DIČ:
kontakt: Karel Horský, mobil: 602 483 023, e-mail: k.horsky.sy@gmail.com

K+K ELTEC, s.r.o.

se sídlem: Smetanova 997, 517 41 Kostelec nad Orlicí
IČ: 25277308 DIČ: CZ25277308
kontakt: Radovan Krsek, mobil: 603486395, e-mail: krsek@eltec.cz

Michlovský stavební s.r.o.

se sídlem: Salaš 99, 76351 Zlín
IČ: 27714080 DIČ: CZ 27714080
kontakt: STŘEDSKO HRADEC KRÁLOVÉ:
Aleš Klimt, mobil: 602482988, e-mail: klimt@michlovsky.cz
František Uříčář, mobil: 605200784, e-mail: uricar@michlovsky.cz

Milan Pospíšil

se sídlem: Topolská 742, 537 05 Chrudim
IČ: 88375072 DIČ:
kontakt: Milan Pospíšil, mobil: 725246121, email: mpospisil1@centrum.cz

PELMONT s.r.o

se sídlem: Vlásenická 1111, 393 01 Pelhřimov
IČ: 25172786 DIČ: CZ25172786
kontakt: Karel Pichl, tel.: 565325325, fax: 565333565, mobil: 602227227, e-mail: pelmont@pelmont.cz

Radim Zabloudil

se sídlem: Tábor 2356/28a, 602 00 Brno - Žabovřesky
IČ: 74899589 DIČ: CZ6210151585
kontakt: Radim Zabloudil, mobil: 602760276, e-mail: radim.zabloudil@seznam.cz

TEMO-TELEKOMUNIKACE, a.s. - výhradní dodavatel společnosti CETIN a.s.

se sídlem: pracoviště Žižkova 832, 580 01 Havlíčkův Brod
IČ: 25740253 DIČ: CZ25740253
kontakt: Jan Dostál, mobil: 602482982, e-mail: jan.dostal@temo.cz

TELEPROG s.r.o.,

se sídlem: Znojemská 4665/78a, 586 01 Jihlava
IČ: 60721197 DIČ: CZ60721197
kontakt: Luboš Štěpnička, tel.: 567322089, fax: 567161319, mobil: 602782898, e-mail: stepnicka@teleprog.cz

Číslo jednací: 20830/24

Číslo žádosti: 0124 532 639

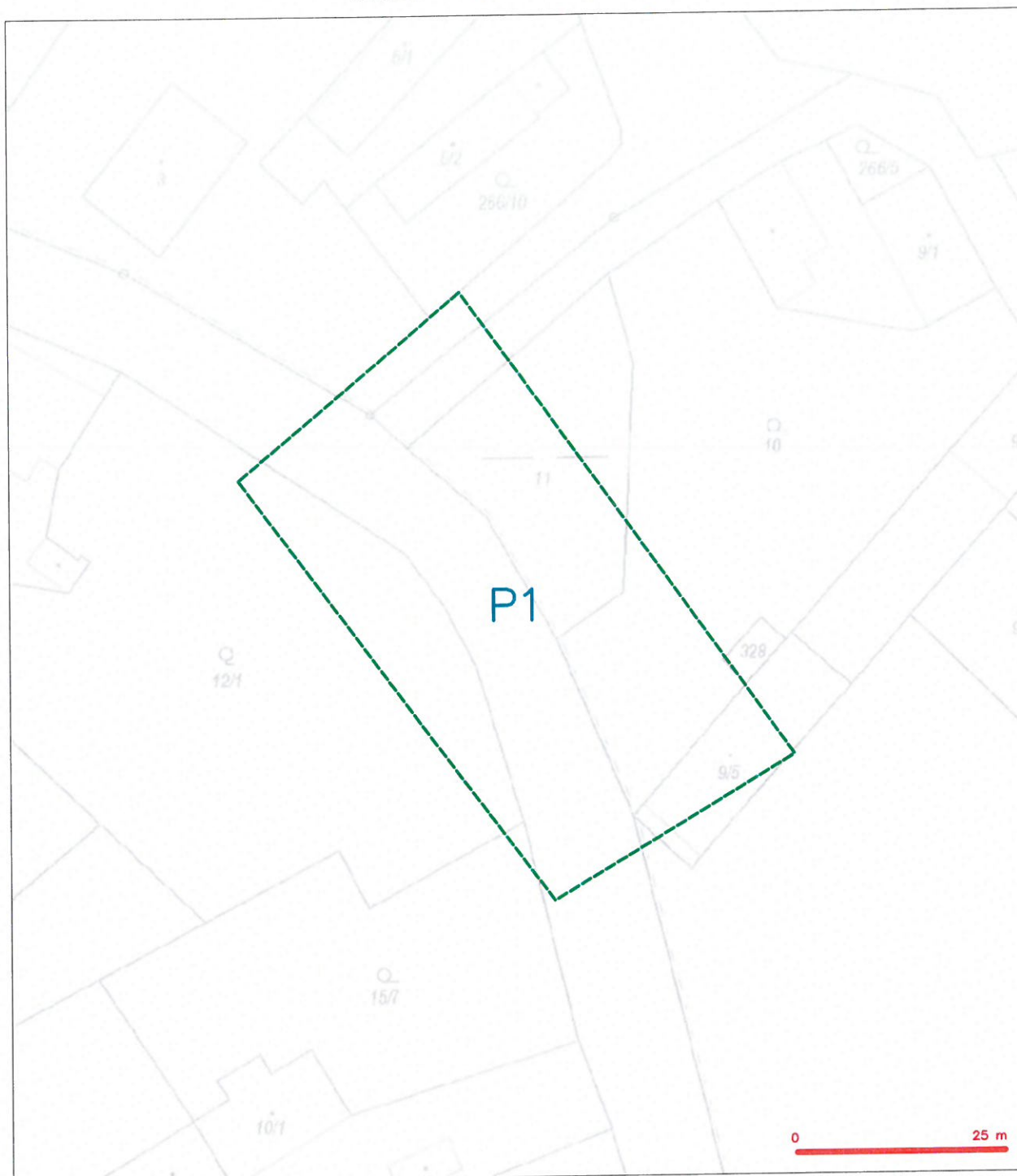
Vegacom, a.s.

se sídlem: Rantířov 20, (Areál Agropodnik), 588 41 Vyskytná nad Jihlavou
IČ: 25788680 DIČ: CZ25788680
kontakt: Martin Pečar, mobil: 603855658, e-mail: pecar@vegacom.cz
Zdeněk Plšek, mobil: 605232401, e-mail: plsek@vegacom.cz

Zbyněk Kazda

se sídlem: Hornoměstská 1711/4, 594 01 Velké Meziříčí
IČ: 01657917 DIČ:
kontakt: Zbyněk Kazda, mobil: 775940694, email: kazda@vytyceni.cz

SITUAČNÍ VÝKRES - ZÁJMOVÉ ÚZEMÍ

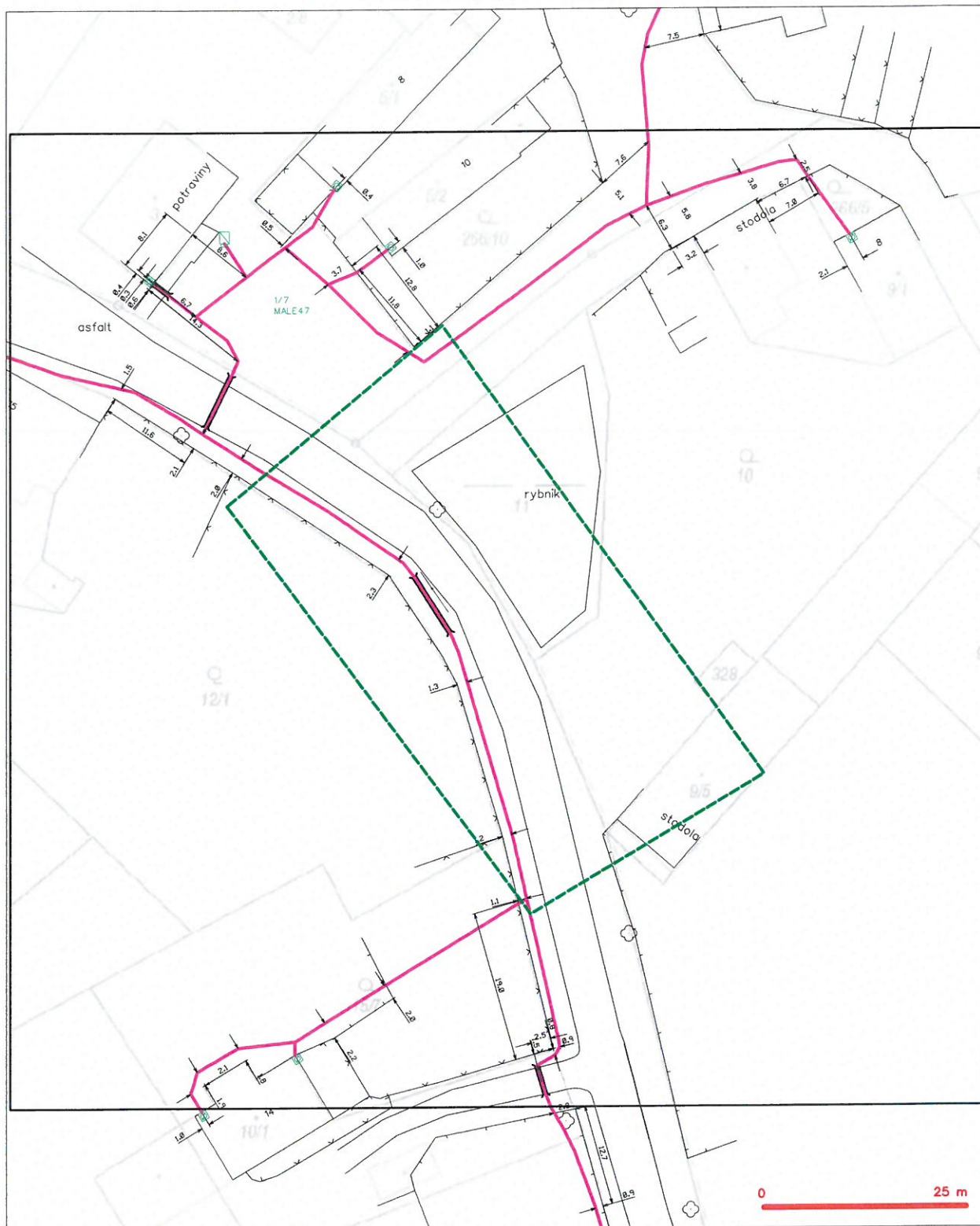


LEGENDA

----- hranice zájmového území k vyjádření

Kat
 CETIN a.s.
 Českomoravská 2510/19, Libeň
 190 00 Praha 9
 DIČ CZ04084063
 102

SITUAČNÍ VÝKRES - POLYGON 1



LEGENDA

- hranice zájmového území a vyjádření
- NV přípojka území a NV přípojek CETIN
- rozměry průřezu optického kabelu
- rozměry průřezu optického kabelu, NEPE trubky nebo soudek optického a metalického kabelu
- rozměry průřezu metalického kabelu
- podzemní síť cív

- rozměry průřezu optického kabelu, NEPE trubky nebo soudek optického a metalického kabelu
- rozměry síť, rozměry pásmo rozložení síť
- podzemní síť
- napájecí rozvaděč síť
- podzemní síť cív
- síť z NV
- kabel tar, kabel vod



DISTRIBUCE

Mostní projekce s.r.o.
Jana Babáka 2733/11
Brno
612 00 KRÁLOVO POLE



D0000000102062019302

NAŠE ZNAČKA
001142642865

MÍSTO ODESLÁNÍ / DNE
Plzeň / 2. 2. 2024

Vyjádření k žádosti o souhlas s činností a/nebo s umístěním stavby v ochranném pásmu zařízení distribuční soustavy

Dobrý den,

reagujeme na váš požadavek ze dne 19. 1. 2024 týkající se vydání souhlasu s činností a/nebo umístěním stavby v blízkosti zařízení distribuční soustavy, resp. v ochranném pásmu zařízení distribuční soustavy (dále jen „zařízení“) v našem majetku.

Stavba a/nebo s ní související činnost na pozemku parcelní číslo dle PD v katastrálním území Chuchel vedená pod názvem „III/34428 Chuchel, propustek ev. č. 34428 15P“ se nachází v blízkosti zařízení distribuční soustavy, resp. zasahuje do ochranného pásma zařízení **nadzemního vedení NN** v našem majetku.

S činností a/nebo umístěním stavby v blízkosti zařízení distribuční soustavy, resp. v ochranném pásmu předmětného zařízení souhlasíme za těchto podmínek:

1. Stavbou (stavební činností) nesmí dojít k narušení stability podpěrných bodů vedení. Jestliže uvažovaná akce vyvolá potřebu dílčí změny trasy vedení nebo přemístění některých prvků zařízení distribuční soustavy, je nutné včas požádat o přeložku zařízení podle § 47 zákona č. 458/2000 Sb. v platném znění.
2. Podmínkou pro zahájení činnosti v blízkosti zařízení distribuční soustavy, resp. v ochranném pásmu je platné sdělení o existenci zařízení v majetku společnosti ČEZ Distribuce, a. s., pro výše uvedené zájmové území, které získáte prostřednictvím Geoportálu (geoportal.cezdistribuce.cz), při dodržení podmínek uvedených ve sdělení a v tomto vyjádření.
3. Místa křížení a souběhy ostatních zařízení a staveb se zařízeními energetickými, komunikačními sítěmi pro elektronickou komunikaci nebo zařízeními technické infrastruktury musí být vyprojektovány a provedeny v souladu s platnými normami a předpisy, zejména s ČSN 33 2000-5-52, ČSN EN 50110-1, ČSN EN 50341-1, ČSN 73 6005, ČSN 33 3320 a PNE 33 0000-6, PNE 33 3301, PNE 34 1050.
4. V případě nadzemního vedení NN (nízké napětí) budou pro stavby a konstrukce dodrženy odstupové vzdálenosti uvedené v PNE 33 3302 a hranu výkopu doporučujeme při realizaci stavby umístit min. 1 m od základové části podpěrného bodu.
5. Při realizaci stavby a/nebo provádění související činnosti nesmí dojít v žádném případě k nebezpečnému přiblížení osob, věcí, zařízení nebo mechanismů a strojů k živým částem pod napětím, tj. musí být dodržena minimální vzdálenost 1 m od živých částí zařízení nn, 2 m od vedení VN (vysoké napětí) a 3 m od vedení VVN (velmi vysoké napětí) dle PNE 33 0000-6 s vazbou na ČSN EN 50110-1, pokud není větší

ČEZ Distribuce, a. s.

Děčín - Děčín IV-Podmokly, Teplická 874/8, PSČ 405 02 | IČO: 24729035, DIČ: CZ24729035 |
zapsaná v obchodním rejstříku vedeném Krajským soudem v Ústí nad Labem, sp. zn. B 2145 |
bezplatná linka: 800 850 860, e-mail: info@cezdistribuce.cz, www.cezdistribuce.cz |
zasílací adresa: ČEZ Distribuce, a. s., Plzeň, Guldenerova 2577/19, PSČ 326 00

Otočte prosím

vzdálenost stanovena v jiném předpisu (např. ČSN ISO 12480-1). V případě, že nebude možné tuto vzdálenost dodržet, je žadatel povinen požádat o vypnutí předmětného elektrického zařízení, případně o dočasné zaizolování vodičů nn.

6. Pracovníci provádějící práce budou prokazatelně poučeni o nebezpečí, které hrozí při nedodržení bezpečnostních předpisů. S ohledem na provádění prací v blízkosti zařízení distribuční soustavy, resp. v ochranném pásmu upozorňujeme na možnost nebezpečných vlivů od elektrického zařízení. Opatření proti těmto vlivům je na straně žadatele, dodavatele prací nebo jimi pověřených osobách. ČEZ Distribuce, a. s., nepřevzme žádnou zodpovědnost za případné škody, které vzniknou následkem poruchy nebo havárie elektrického zařízení za nepředvídaných okolností nebo nedodržením výše uvedených podmínek.
7. Stavbou nebude narušeno stávající uzemnění nadzemního vedení ani statika podpěrných bodů. Nebude-li možné toto dodržet je nutné situaci řešit formou přeložky zařízení distribuční soustavy ve smyslu § 47 zákona č. 458/2000 Sb., v platném znění.
8. V případě činnosti a/nebo stavby v blízkosti elektrického vedení, resp. v ochranném pásmu bude dotčený prostor ze všech stran možného přístupu/vjezdu po celou dobu realizace viditelně označen výstražnou cedulí.
9. Umístěním stavby nesmí dojít ke ztížení přístupu našich pracovníků a pracovníků námi pověřených firem k zařízení v majetku společnosti ČEZ Distribuce, a. s. Při případné úpravě povrchu nesmí dojít ke změně výškové nivelity země oproti současnému stavu.
10. Musí být dodrženy Podmínky pro práce v ochranných pásmech zařízení, které jsou v platném znění k dispozici na www.cezdistribuce.cz, popř. jsou součástí vydaného sdělení o existenci zařízení v majetku společnosti ČEZ Distribuce, a. s.
11. Dojde-li k obnažení podzemního vedení nebo k poškození energetického zařízení, sítě pro elektronickou komunikaci nebo zařízení se sítí pro elektronickou komunikaci související nebo zařízení technické infrastruktury ve vlastnictví ČEZ Distribuce, a. s., nahlaste nám prosím tuto skutečnost bezodkladně jako poruchu na bezplatnou linku 800 850 860. Poškození nebo mimořádné události způsobené na zařízení žadatelem, dodavatelem prací nebo jimi pověřenými osobami budou opraveny na náklady viníka. Zahrnutí obnažených, případně poškozených částí podzemního vedení může být provedeno pouze po souhlasu vydaném společností ČEZ Distribuce, a. s.
12. Toto vyjádření se nevztahuje na zařízení v majetku společností ČEZ ICT Services, a. s., a Telco Pro Services, a. s.

Toto vyjádření pozbývá platnosti, nebude-li činnost a/nebo stavba zahájena do 1 roku od udělení souhlasu.

Vyhrazujeme si právo kdykoli souhlas odvolat, zjistíme-li, že podmínky stanovené v tomto vyjádření nejsou dodrženy. Pokud zjištěné nedostatky nebyly odstraněny ani na základě písemné výzvy ve stanoveném termínu, je žadatel povinen uvést ochranné pásmo do původního stavu a zdržet se provozování jakékoli činnosti, kterou zákon výslovně zakazuje.

S pozdravem



Pavel Letáček
Vedoucí oddělení Regionální péče
ČEZ Distribuce, a. s.

Váš požadavek související s distribucí elektrické energie můžete vyřídit přes Distribuční portál (www.cezdistribuce.cz/dip) nebo mobilní aplikaci PROUD (ke stažení na www.cezdistribuce.cz/proud).





Záznam

z jednání ohledně přípravy stavby
„III/34428 Chuchel propustek ev.č. 34428-15P“

ze dne 31.5.2023

Přítomní – dle prezenční listiny (viz. příloha)

Přítomní se dohodli na následujícím:

1. Dle provedeného výpočtu pro převedení povrchových vod je třeba uložit pod vozovku rouru o průměru 1m.
2. Na výtokové i vtokové straně je předpoklad šikmého čela propustku.
3. Pro zajištění stability silničního tělesa na vtokové straně bude třeba odstranit bláto z bývalého rybníka a provést nový násyp silničního tělesa. Tyto práce si vyžádají trvalý zábor do pozemku p.č. 11 v k.ú. Chuchel v šíři cca 4m. Vlastníkem je p.Hana Oulická.
4. Paní Hana Oulická souhlasí s předpokládaným trvalým zábořem a s pozdějším odkupem tohoto pozemku.
5. Na výtokové straně z propustku se nachází metalický kabel CETIN. KSÚSV projedná možnost přeložky.
6. Starostka Obce upozorňuje na plánovanou přeložku sítě ČEZ v obci Chuchel. KSÚSV požádá projektanta této přeložky o zaslání PD.
7. Správce silnice požaduje řešit i navazující odvodnění sil.příkopu vpravo ve směru od Jeřišna.
8. Obec Jeřišno dodá situaci vlastních sítí v této lokalitě.
9. KSÚSV zajistí zaměření mapového podkladu pro provedení PD.
10. Projektční práce budou provedeny na zabezpečení silničního tělesa v celém úseku podél bývalého rybníka.
11. Kontakt na p.Oulickou – Hana Oulická, Štefánikovo náměstí 1952/9, 586 01 Jihlava.
12. Kontakt na majitele sousední nemovitosti pod vtokem pro vstup na pozemek při geodetickém zaměření – p. Stanislav Kufr, tel. 561 021 147.

Zapsal: Josef Culka

Záznam je rozesílám elektronicky. Připomínky k záznamu je třeba uplatnit do 3 dnů, jinak se má záznam za odsouhlasený.

VÁŠ DOPIS ZN.: číslo objednávky: 71030421
DORUČEN DNE: 8.3.2023

ODDĚLENÍ: hydrologie
VYŘIZUJE: Ing. Zdeňka Sedláčková
TELEFON: 495 705 032
E-MAIL: zdena.sedlackova@chmi.cz

DATUM: 20.3.2023
ČÍSLO JEDNACÍ: CHMI/551/89/2023
ČÍSLO EV.: CHMI/2358/2023
SPISOVÁ ZN.: ZN/CHMI/551/602/2023

Krajská správa a údržba silnic Vysočiny, p.o.
Kosovská 1122/6
586 01 Jihlava 1
Pracoviště Havlíčkův Brod
Žižkova 1018
581 53 Havlíčkův Brod

Hydrologické údaje povrchových vod

Na Vaši žádost Vám zasíláme požadované základní hydrologické údaje podle ČSN 75 1400.

| | |
|-----------------------------|--|
| Vodní tok | bezejmenný vodní tok, IDVT 10175402 |
| Číslo hydrologického pořadí | 1-03-05-0210-1-00 |
| Profil | Chuchel – mostek silnice III/34428 Jeřišno - Chuchel |
| Souřadnice v S-JTSK | x = - 660803 m y = - 1085343 m |
| Plocha povodí $A^a)$ | 0,33 km ² |

| N -leté průtoky Q_N | | | $m^3 \cdot s^{-1}$ | | | Třída IV. | |
|-------------------------|-------|-------|--------------------|------|------|-----------|------|
| N | 1 | 2 | 5 | 10 | 20 | 50 | 100 |
| Q | 0,267 | 0,491 | 0,925 | 1,37 | 1,92 | 2,84 | 3,70 |

Poznámka: ///

Doba platnosti poskytnutých hydrologických údajů od data jejich vydání je 5 let. Platnost hydrologických údajů lze prodloužit jejich ověřením. Na základě nových poznatků může dojít k jejich změnám.

Podmínky užívání dat se řídí Všeobecnými smluvními podmínkami ČHMÚ.

a) Plocha povodí A [km²] je určena z digitální vrstvy rozvodnic v měřítku 1:10 000 a podkladových map ZABAGED®.

Za tyto práce Vám účtujeme v souladu se zákonem č. 526/1990 Sb. o cenách v platném znění částku 4230 Kč.

Mgr. Roman Pozler
ředitel pobočky



Digitálně podepsal
Roman Pozler
Datum: 2023.03.20
09:23:08 +01'00'

**VYJÁDŘENÍ O EXISTENCI SÍTĚ ELEKTRONICKÝCH KOMUNIKACÍ
společnosti CETIN a.s.**

(„Vyjádření“)

**A VŠEOBECNÉ PODMÍNKY OCHRANY SÍTĚ ELEKTRONICKÝCH KOMUNIKACÍ
společnosti CETIN a.s.**

(„Všeobecné podmínky ochrany SEK“)

toto Vyjádření a Všeobecné podmínky ochrany SEK je vydané dle ustanovení § 101 zákona č. 127/2005 Sb., o elektronických komunikacích a o změně některých souvisejících zákonů, v platném znění („**Zákon o elektronických komunikacích**“), a dle ustanovení § 161 zákona č. 183/2006 Sb., o územním plánování a stavebním řádu, v platném znění („**Stavební zákon**“), a dle příslušných ustanovení zákona č. 89/2012 Sb., občanského zákoníku, v platném znění („**Občanský zákoník**“)

Číslo jednací: 256406/23

Číslo žádosti: 0123 406 058 („Žádost“)

| | | |
|---|--|----------------|
| Název akce („ Stavba “) | III/34428 Chuchel propustek ev. č. 34428-15P | |
| Důvod vydání Vyjádření („ Důvod vyjádření “) | Informace o poloze sítě | |
| Žadatel | Mostní projekce s.r.o., kontaktní osoba: František Pokorný, Jana Babáka 2733/11, Brno, 61200 | |
| Stavebník | -- neuvedeno --, , -- neuvedeno --, 0 | |
| Zájmové území | Okres | Havlíčkův Brod |
| | Obec | Jeřišno |
| | Kat. území / č. parcely | Chuchel |
| Platnost Vyjádření | 8. 9. 2025 („Den konce platnosti Vyjádření“) | |

Žadatel Žadostí určil a vyznačil Zájmové území, jakož i určil Důvod Vyjádření.

Na základě určení a vyznačení Zájmového území Žadatelem a na základě určení Důvodu Vyjádření vydává společnost CETIN a.s. následující Vyjádření:

Dojde ke střetu se sítí elektronických komunikací (dále jen „SEK“) společnosti CETIN a.s.

- (I) Na Žadatelem určeném a vyznačeném Zájmovém území se vyskytuje SEK společnosti CETIN a.s.; a
- (II) Stavebník nebo jím pověřená třetí osoba je povinen řídit se Všeobecnými podmínkami ochrany SEK, které jsou nedílnou součástí Vyjádření; a
- (III) pro případ, že bude nezbytné přeložení SEK, zajistí vždy takové přeložení SEK její vlastník, společnost CETIN a.s. Stavebník, který vyvolal překládku SEK je dle ustanovení § 104 odst. 17 Zákona o elektronických komunikacích povinen uhradit společnosti CETIN a.s. veškeré náklady na nezbytné úpravy dotčeného úseku SEK, a to na úrovni stávajícího technického řešení; a
- (IV) pro účely přeložení SEK dle bodu (III) tohoto Vyjádření je Stavebník povinen uzavřít se společností CETIN a.s. Smlouvu o realizaci překládky SEK; a
- (V) **Stavebník a/nebo Žadatel není oprávněn užít toto Vyjádření k podání jakékoliv žádosti o vydání jakéhokoliv správního rozhodnutí či jiného rozhodnutí majícího obdobný charakter.**

Číslo jednací: 256406/23

Číslo žádosti: 0123 406 058

Vyjádření je platné pouze pro Zájmové území určené a vyznačené Žadatelem, jakož i pro Důvod Vyjádření stanovený a určený Žadatelem v Žádosti.

Vyjádření pozbývá platnosti i) dnem, kdy je Žadatelem a/nebo Stavebníkem použito k podání žádosti o vydání jakéhokoliv správního rozhodnutí či jiného rozhodnutí majícího obdobný charakter a/nebo dnem zahájení jakéhokoliv správního rozhodnutí či jiného rozhodnutí majícího obdobný charakter, ve kterém bylo Vyjádření použito, ii) uplynutím doby platnosti v tomto Vyjádření uvedeně, iii) změnou rozsahu Zájmového území či změnou Důvodu Vyjádření uvedeného v Žádosti a/nebo iv) porušením Všeobecných podmínek ochrany SEK, to vše v závislosti na tom, která ze skutečností rozhodná pro pozbytí platnosti Vyjádření nastane nejdříve.

Společnost CETIN a.s. vydáním tohoto Vyjádření poskytla Žadateli pro Žadatelem určené a vyznačené Zájmové území veškeré informace o SEK dostupné společnosti CETIN a.s. ke dni podání Žádosti.

Ze strany společnosti CETIN a.s. může v některých případech docházet ke zpracování Vašich osobních údajů. Ke zpracování Vašich osobních údajů dochází vždy v souladu s platnými právními předpisy. Konkrétní zásady a podmínky zpracování osobních údajů společnosti CETIN a.s. jsou dostupné na stránce <https://www.cetin.cz/zasady-ochrany-osobnich-udaju>.

V případě dotazů k Vyjádření kontaktujte prosím asistenční linku 238 461 111.

Přílohami Vyjádření jsou:

- *Všeobecné podmínky ochrany SEK*
- *Informace k vytýčení SEK ve vlastnictví společnosti CETIN a.s.*
- *Situační výkres (obsahuje Zájmové území určené a vyznačené Žadatelem a výřezy účelové mapy SEK)*

Vyjádření vydala společnost **CETIN a.s.** dne: 8. 9. 2023.



CETIN a.s.
Českomoravská 2510/19, Libeň
190 00 Praha 9
DIČ: CZ04084063

102

VŠEOBECNÉ PODMÍNKY OCHRANY SÍTĚ ELEKTRONICKÝCH KOMUNIKACÍ společnosti CETIN a.s.**1. PLATNOST VŠEOBECNÝCH PODMÍNEK**

- i) Tyto Všeobecné i podmínky ochrany sítě elektronických komunikací (dále jen „VPOSEK“) tvoří součást Vyjádření (jak je tento pojem definován níže v článku 2 VPOSEK).
- ii) V případě rozporu mezi Vyjádřením a těmito VPOSEK mají přednost ustanovení Vyjádření, pokud není těmito VPOSEK stanoveno jinak.

2. DEFINICE

Níže uvedené termíny, jsou-li použity v těchto VPOSEK a uvozeny velkým písmenem, mají následující význam:

„**CETIN**“ znamená CETIN a.s. se sídlem Českomoravská 2510/19, Libeň, 190 00 Praha 9, IČO: 04084063, zapsaná v obchodním rejstříku vedeném Městským soudem v Praze pod spz. B 20623;

„**Den**“ je kalendářní den;

„**Kabelovod**“ podzemní zařízení sestávající se z tělesa Kabelovodu a kabelových komor, sloužící k zatahování kabelů a ochranných trubek;

„**Občanský zákoník**“ znamená zákon č. 89/2012 Sb., občanský zákoník, ve znění pozdějších předpisů;

„**POS**“ je zaměstnanec společnosti CETIN, pověřený ochranou sítě, Jiří Volfšchutz, tel.: 720 944 739, e-mail: jiri.volfschutz@cetin.cz;

„**Pracovní den**“ znamená Den, který není v České republice dnem pracovního klidu nebo státem uznaným svátkem;

„**Příslušné požadavky**“ znamená jakýkoli a každý příslušný právní předpis, vč. technických norem, nebo normativní právní akt veřejné správy či samosprávy, nebo jakékoli rozhodnutí, povolení, souhlas nebo licenci, včetně podmínek, které s ním souvisí;

„**Překládka**“ je stavba spočívající ve změně trasy vedení SEK ve vlastnictví CETIN nebo přemístění zařízení SEK ve vlastnictví CETIN; Stavebník, který Překládku vyvolal, je dle ustanovení § 104 odst. 17 Zákona o elektronických komunikacích povinen uhradit společnosti CETIN veškeré náklady na nezbytné úpravy dotčeného úseku SEK, a to na úrovni stávajícího technického řešení;

„**SEK**“ je síť elektronických komunikací ve vlastnictví CETIN;

„**Stavba**“ je stavba a/nebo činnost ve vztahu, k níž bylo vydáno Vyjádření, a je prováděna Stavebníkem a/nebo Žadatelem v souladu s Příslušnými požadavky, povolená příslušným správním rozhodnutím vydaným dle Stavebního zákona;

„**Stavebník**“ je osoba takto označená ve Vyjádření;

„**Stavební zákon**“ je zákon č. 183/2006 Sb., o územním plánování a stavebním řádu;

„**Vyjádření**“ je vyjádření o existenci sítě elektronických komunikací vydané společností CETIN dne 8. 9. 2023 pod č.j. 256406/23;

„**Zájmové území**“ je území označené Žadatelem a/nebo Stavebníkem v Žádosti;

„**Situační výkres**“ je výkres, který je přílohou Vyjádření a obsahuje Zájmové území určené a vyznačené Žadatelem v Žádosti a výřezy účelové mapy SEK;

„**Zákon o elektronických komunikacích**“ je zákon č. 127/2005 Sb., o elektronických komunikacích a o změně některých souvisejících zákonů, ve znění pozdějších předpisů;

„**Žadatel**“ je osoba takto označená ve Vyjádření.

„**Žádost**“ je žádost, kterou Žadatel a/nebo Stavebník požádal CETIN o vydání Vyjádření.

3. PLATNOST A ÚČINNOST VPOSEK

Tyto VPOSEK jsou platné a účinné dnem odeslání Vyjádření na i) adresu elektronické pošty Stavebníka a/nebo Žadatele uvedenou v Žádosti nebo ii) adresu pro doručení prostřednictvím poštovní přepravy uvedenou Stavebníkem a/nebo Žadatelem v Žádosti.

4. OBECNÁ PRÁVA A POVINNOSTI STAVEBNÍKA A/NEBO ŽADATELE

- i) Stavebník, Žadatel je výslovně srozuměn s tím, že SEK je veřejně prospěšným zařízením, byla zřízena ve veřejném zájmu a je chráněna Příslušnými požadavky.
- ii) SEK je chráněna ochranným pásmem, jehož rozsah je stanoven (a) ustanovením § 102 Zákona o elektronických komunikacích a/nebo (b) právními předpisy účinnými před Zákonom o elektronických komunikacích, není-li Příslušnými požadavky stanoveno jinak.
- iii) Stavebník, Žadatel nebo jím pověřená třetí osoba, je povinen při provádění Stavby nebo jiných prací, při odstraňování havárií a projektování staveb, řídit se Příslušnými požadavky, správnou praxí v oboru stavebnictví a technologickými postupy a je povinen učinit veškerá nezbytná opatření vyžadovaná Příslušnými požadavky k ochraně SEK před poškozením. Povinnosti dle tohoto odstavce má Stavebník rovněž ve vztahu k SEK, které se nachází mimo Zájmové území.
- iv) Při zjištění jakéhokoli rozporu mezi údaji v Situačním výkresu, který je přílohou Vyjádření a skutečným stavem, je Stavebník a/nebo Žadatel povinen bez zbytečného odkladu, nejpozději Den následující po zjištění takové skutečnosti, zjištěný rozpor oznámit POS.
- v) Stavebník, Žadatel nebo jím pověřená třetí osoba, je povinen každé poškození či krádež SEK bezodkladně, nejpozději Den následující po zjištění takové skutečnosti, oznámit takovou skutečnost dohledovému centru společnosti CETIN na telefonní číslo +420 238 464 190.
- vi) Bude-li Stavebník, Žadatel nebo jím pověřená třetí osoba na společnosti CETIN požadovat, aby se jako účastník správního řízení, pro jehož účely bylo toto Vyjádření vydáno, vzdala práva na odvolání proti rozhodnutí vydanému ve správním řízení, je oprávněn kontaktovat POS.

5. POVINNOSTI STAVEBNÍKA PŘI PŘÍPRAVĚ STAVBY

- i) Při projektování Stavby je Stavebník povinen zajistit, aby projektová dokumentace Stavby (i) zohledňovala veškeré požadavky na ochranu SEK vyplývající z Příslušných požadavků, zejména ze Zákona o elektronických komunikacích a Stavebního zákona, (ii) respektovala správnou praxi v oboru stavebnictví a technologické postupy a (iii) umožňovala, aby i po provedení a umístění Stavby dle takové projektové dokumentace byla společnost CETIN, jako vlastník SEK schopna bez jakýkoliv omezení a překážek provozovat SEK, provádět údržbu a opravy SEK.
- ii) Nebude-li možné projektovou dokumentací zajistit některý, byť i jeden z požadavků dle předchozího odstavce (i) a/nebo umístění Stavby by mohlo způsobit, že nebude naplněn některý, byť i jeden z požadavků dle předchozího odstavce (i), vyvolá Stavebník Překládku.
- iii) Při projektování Stavby, která se nachází nebo je u ní zamýšleno, že se bude nacházet v ochranném pásmu radiových tras společnosti CETIN a překračuje výšku 15 m nad zemským povrchem, a to včetně dočasných objektů zařízení staveniště (jeřáby, konstrukce, atd.) je Stavebník povinen písemně kontaktovat POS za účelem získání konkrétního stanoviska a podmínek k ochraně radiových tras společnosti CETIN a pro určení, zda Stavba vyvolá Překládku. Ochranné pásmo radiových tras v šíři 50m je zakresleno do situačního výkresu, který je součástí tohoto Vyjádření.

VŠEOBECNÉ PODMÍNKY OCHRANY SÍTĚ ELEKTRONICKÝCH KOMUNIKACÍ společnosti CETIN a.s.

- (iv) Pokud se v Zájmovém území nachází podzemní silové vedení (NN) ve vlastnictví společnosti CETIN, je Stavebník povinen ve vztahu k projektové dokumentaci zajistit totéž, co je uvedeno pod písm (i) tohoto článku 5, přičemž platí, že Stavebník vyvolá Překládku v případech uvedených pod písm (ii) tohoto článku 5.
- (v) Stavebník je povinen při projektování Stavby, která je stavbou (a) zařízení silových elektrických sítí (VN, VVN a ZVVN) a/nebo (b) trakčních vedení, provést výpočet či posouzení rušivých vlivů na SEK, zpracovat ochranná opatření, to vše dle a v souladu s Příslušnými požadavky. Stavebník je povinen nejpozději třicet (30) Dnů před podáním žádosti o vydání příslušného správního rozhodnutí k umístění Stavby dle Stavebního zákona předat POS výpočet či posouzení rušivých vlivů na SEK a zpracovaná ochranná opatření.
- (vi) Je-li Stavba v souběhu s Kabelovodem, nebo Kabelovod kříží, je Stavebník povinen nejpozději ke Dni, ke kterému započne se zpracováním projektové dokumentace ke Stavbě, oznámit POS a projednat s POS (a) veškeré případy, kdy trajektorie podvrtná a protlaků budou vedeny ve vzdálenosti menší, než je 1,5 m od Kabelovodu a (b) jakékoliv výkopové práce, které budou nebo by mohly být vedeny v úrovni či pod úrovní Kabelovodu nebo kabelové komory.
- (vii) Je-li Stavba umístěna nebo má být umístěna v blízkosti Kabelovodu, ve vzdálenosti menší, než jsou 2 m nebo kříží-li Stavba Kabelovod ve vzdálenosti menší, než je 0,5 m nad nebo kdekoliv pod Kabelovodem, je Stavebník povinen předložit POS k posouzení zakreslení Stavby v příčných řezech, přičemž do příčného řezu je Stavebník rovněž povinen zakreslit profil kabelové komory.

6. POVINNOSTI STAVEBNÍKA PŘI PROVÁDĚNÍ STAVBY

- (i) Stavebník je před započítím jakýchkoliv zemních prací ve vztahu ke Stavbě povinen vytyčit trasu SEK na terénu dle Příslušných požadavků a dle Stavebního zákona. S vytyčenou trasou SEK je Stavebník povinen seznámit všechny osoby, které budou anebo by mohly zemní práce ve vztahu ke Stavbě provádět. V případě porušení této povinnosti bude Stavebník odpovědný společnosti CETIN za náklady a škody, které porušením této povinnosti společnosti CETIN vzniknou a je povinen je společnost CETIN uhradit.
- (ii) Pět (5) Pracovních dní před započítím jakýchkoliv prací ve vztahu ke Stavbě je Stavebník povinen oznámit společnosti CETIN, že zahájí práce či činnosti ve vztahu ke Stavbě. Písemné oznámení dle předchozí věty zašle Stavebník na adresu elektronické pošty POS a bude obsahovat minimálně číslo jednací Vyjádření a kontaktní údaje Stavebníka.
- (iii) Stavebník je povinen zabezpečit a zajistit SEK proti mechanickému poškození, a to zpravidla dočasným umístěním silničních betonových panelů nad kabelovou trasou SEK. Do doby, než je zajištěna a zabezpečena ochrana SEK proti mechanickému poškození, není Stavebník oprávněn přejíždět vozidly nebo stavební mechanizací kabelovou trasu SEK. Při přepravě vysokých nákladů nebo při projíždění stroji, vozidly či mechanizací pod nadzemním vedením SEK je Stavebník povinen prověřit, zda výška nadzemního vedení SEK je dostatečná a umožňuje spolehlivý a bezpečný způsob přepravy nákladu či průjezdu strojů, vozidel či mechanizace.
- (iv) Při provádění zemních prací v blízkosti SEK je Stavebník povinen postupovat tak, aby nedošlo ke změně hloubky uložení nebo prostorového uspořádání SEK. V místech, kde SEK vystupuje ze země do budovy, rozváděče, na sloup apod. je Stavebník povinen vykonávat zemní práce se zvýšenou mírou opatrnosti, výkopové práce v blízkosti sloupů nadzemního vedení SEK je Stavebník povinen provádět v takové vzdálenosti od sloupu nadzemního vedení SEK,

kteřá je dostatečná k tomu, aby nedošlo nebo nemohlo dojít k narušení stability sloupu nadzemního vedení SEK. Stavebník je povinen zajistit, aby jakoukoliv jeho činností nedošlo bez souhlasu a vědomí společnosti CETIN (a) ke změně nivelety terénu, a/nebo (b) k výsadbě trvalých porostů, a/nebo (c) ke změně rozsahu a změně konstrukce zpevněných ploch. Pokud došlo k odkrytí SEK, je Stavebník povinen SEK po celou dobu odkrytí náležitě zabezpečit proti prověšení, poškození a odcizení.

- (v) Zjistí-li Stavebník kdykoliv během provádění prací ve vztahu ke Stavbě jakýkoliv rozpor mezi údaji v projektové dokumentaci a skutečností, je povinen bezodkladně přerušit práce a oznámit zjištěný rozpor na adresu elektronické pošty POS. Stavebník není oprávněn pokračovat v pracích ve vztahu ke Stavbě do doby, než získá písemný souhlas POS s pokračováním prací.
- (vi) Stavebník není bez předchozího písemného souhlasu společnosti CETIN oprávněn manipulovat s kryty kabelových komor, jakkoliv zakrývat vstupy do kabelových komor, a to ani dočasně, vstupovat do kabelových komor, jakkoliv manipulovat s případně odkrytými prvky SEK či s jakýmkoliv jiným zařízením se SEK souvisejícím. Rovněž bez předchozího písemného souhlasu společnosti CETIN není Stavebník oprávněn umístit nad trasou Kabelovodu jakoukoliv jinou síť technické infrastruktury v podélném směru.
- (vii) Byla-li v souladu s Vyjádřením a těmito VPOSEK odkryta SEK je Stavebník povinen tři (3) Pracovní dny před zakrytím SEK písemně oznámit POS zakrytí SEK a vyzvat ho ke kontrole před zakrytím. Oznámení Stavebníka dle předchozí věty musí obsahovat minimálně předpokládaný Den zakrytí, číslo jednací Vyjádření a kontaktní údaje Stavebníka. Stavebník není oprávněn provést zakrytí do doby, než získá písemný souhlas POS se zakrytím.

7. ROZHODNÉ PRÁVO

Vyjádření a VPOSEK se řídí českým právem, zejména Občanským zákoníkem, Zákonem o elektronických komunikacích a Stavebním zákonem. Veškeré spory z Vyjádření či VPOSEK vyplývající budou s konečnou platností řešeny u příslušného soudu České republiky.

8. PÍSEMNÝ STYK

Písemným stykem či pojmem „písemně“ se pro účely Vyjádření a VPOSEK rozumí předání zpráv jedním z těchto způsobů:

- v listinné podobě;
- e-mailovou zprávou se zaručeným elektronickým podpisem dle zák. č. 227/2000 Sb., o elektronickém podpisu a o změně některých dalších zákonů (zákon o elektronickém podpisu), ve znění pozdějších předpisů;

9. ZÁVĚREČNÁ USTANOVENÍ

- (i) Stavebník, Žadatel nebo jím pověřená třetí osoba je počínaje Dnem převzetí Vyjádření povinen užít informace a data uvedená ve Vyjádření pouze a výhradně k účelu, pro který mu byla tato poskytnuta. Stavebník, Žadatel nebo jím pověřená třetí osoba není oprávněn informace a data rozmnožovat, rozšiřovat, pronajímat, půjčovat či jinak umožnit jejich užívání třetí osobou bez předchozího písemného souhlasu společnosti CETIN.
- (ii) Pro případ porušení kterékoliv z povinností Stavebníka, Žadatele nebo jím pověřené třetí osoby, založené Vyjádřením /nebo těmito VPOSEK je Stavebník, Žadatel či jím pověřená třetí osoba odpovědný za veškeré náklady a škody, které společnosti CETIN vzniknou porušením povinností Stavebníka, Žadatele nebo jím pověřené třetí osoby.

Číslo jednací: 256406/23

Číslo žádosti: 0123 406 058

Informace k vytyčení *SEK*

V případě požadavku na vytyčení *PVSEK* společnosti *CETIN a.s.* se, prosím, obraťte na společnosti uvedené níže.

CETIN a.s. - středisko Čechy východ

se sídlem: Českomoravská 2510/19, Libeň, 190 00 Praha 9
IČ: 04084063 DIČ: CZ04084063
kontakt: tel: 238462863 obslužná doba po-pa 7 - 15 hod

TEMO-TELEKOMUNIKACE, a.s. - výhradní dodavatel společnosti CETIN a.s.

se sídlem: pracoviště Brněnská 30, 591 01 Žďár nad Sázavou
IČ: 25740253 DIČ: CZ25740253
kontakt: Wasserbauer Josef, mobil: 602450375, e-mail: josef.wasserbauer@temo.cz

AZ GEONET - Pavel Kazda

se sídlem: Sedláčkova 1436/14, 500 02 Hradec Králové
IČ: 72885777 DIČ: CZ7308093045
kontakt: Pavel Kazda, mobil: 776020134, e-mail: azgeonet@seznam.cz

COM PLUS CZ, a.s.

se sídlem: Nad Krocínkou 317/48, 190 00 Praha 9
IČ: 25772104 DIČ: CZ 25772104
kontakt: Help Desk: tel.: 472702123, mobil: 724150190, e-mail: helpdesk@complus.cz

ELTER, s.r.o.

se sídlem: Straněnská 1149, 539 01 Hlinsko
IČ: 49814419 DIČ: CZ49814419
kontakt: tel.: 469312100, mobil: 731115925, e-mail: elter.hlinsko@xaz.cz
Havel Stanislav, mobil: 736778264, Chadima Zdeněk, mobil: 731115933

GIS-STAVINVEX, a.s.

se sídlem: Pražská 1156, Pelhřimov
IČ: 25163558 DIČ: CZ25163558
kontakt: Petr Novák, mobil: 737 286 334, tel/fax: 596 541 102, e-mail: ostrava@gis-stavinvex.cz

Chadima Zdeněk

se sídlem: Máchova 257, 539 73 Skuteč
IČ: 01222163 DIČ:
kontakt: Zdeněk Chadima, tel: 731115933, e-mail: z.chadima@tiscali.cz

Jiří Novotný, Montáž, údržba a servis tel.sítí - okr. Třebíč, Znojmo

se sídlem: Akad. Práta 524, 675 55 Hrotovice, okr. Třebíč
IČ: 72377259 DIČ:
kontakt: Jiří Novotný, tel.: 568860888, mobil: 777318588, e-mail: novotny.hrotovice@seznam.cz

Josef Joura

se sídlem: Okřešice 53, okres Třebíč, 674 01
IČ: 88282091 DIČ: CZ6312180820
kontakt: Josef Joura, mobil: 602578674, e-mail: josefjoura@seznam.cz

Číslo jednací: 256406/23

Číslo žádosti: 0123 406 058

Karel Horský

se sídlem: Poličská 877/36, 568 02 Svitavy - Předměstí
IČ: 01377841 DIČ:
kontakt: Karel Horský, mobil: 602 483 023, e-mail: k.horsky.sy@gmail.com

K+K ELTEC, s.r.o.

se sídlem: Smetanova 997, 517 41 Kostelec nad Orlicí
IČ: 25277308 DIČ: CZ25277308
kontakt: Radovan Krsek, mobil: 603486395, e-mail: krsek@eltec.cz

Michlovský stavební s.r.o.

se sídlem: Salaš 99, 76351 Zlín
IČ: 27714080 DIČ: CZ 27714080
kontakt: STŘEDSKO HRADEC KRÁLOVÉ:
Aleš Klimt, mobil: 602482988, e-mail: klimt@michlovsky.cz
František Uříčář, mobil: 605200784, e-mail: uricar@michlovsky.cz

Milan Pospíšil

se sídlem: Topolská 742, 537 05 Chrudim
IČ: 88375072 DIČ:
kontakt: Milan Pospíšil, mobil: 725246121, email: mpospisil1@centrum.cz

PELMONT s.r.o

se sídlem: Vlášnická 1111, 393 01 Pelhřimov
IČ: 25172786 DIČ: CZ25172786
kontakt: Karel Pichl, tel.: 565325325, fax: 565333565, mobil: 602227227, e-mail: pelmont@pelmont.cz

Radim Zabloudil

se sídlem: Tábor 2356/28a, 602 00 Brno - Žabovřesky
IČ: 74899589 DIČ: CZ6210151585
kontakt: Radim Zabloudil, mobil: 602760276, e-mail: radim.zabloudil@seznam.cz

TEMO-TELEKOMUNIKACE, a.s. - výhradní dodavatel společnosti CETIN a.s.

se sídlem: pracoviště Žižkova 832, 580 01 Havlíčkův Brod
IČ: 25740253 DIČ: CZ25740253
kontakt: Jan Dostál, mobil: 602482982, e-mail: jan.dostal@temo.cz

TELEPROG s.r.o.,

se sídlem: Znojemská 4665/78a, 586 01 Jihlava
IČ: 60721197 DIČ: CZ60721197
kontakt: Luboš Štěpnička, tel.: 567322089, fax: 567161319, mobil: 602782898, e-mail: stepnicka@teleprog.cz

Vegacom, a.s.

se sídlem: Rantířov 20, (Areál Agropodnik), 588 41 Vyskytná nad Jihlavou
IČ: 25788680 DIČ: CZ25788680
kontakt: Martin Pečar, mobil: 603855658, e-mail: pecar@vegacom.cz
Zdeněk Plšek, mobil: 605232401, e-mail: plsek@vegacom.cz



Číslo jednací: 256406/23

Číslo žádosti: 0123 406 058

Zbyněk Kazda

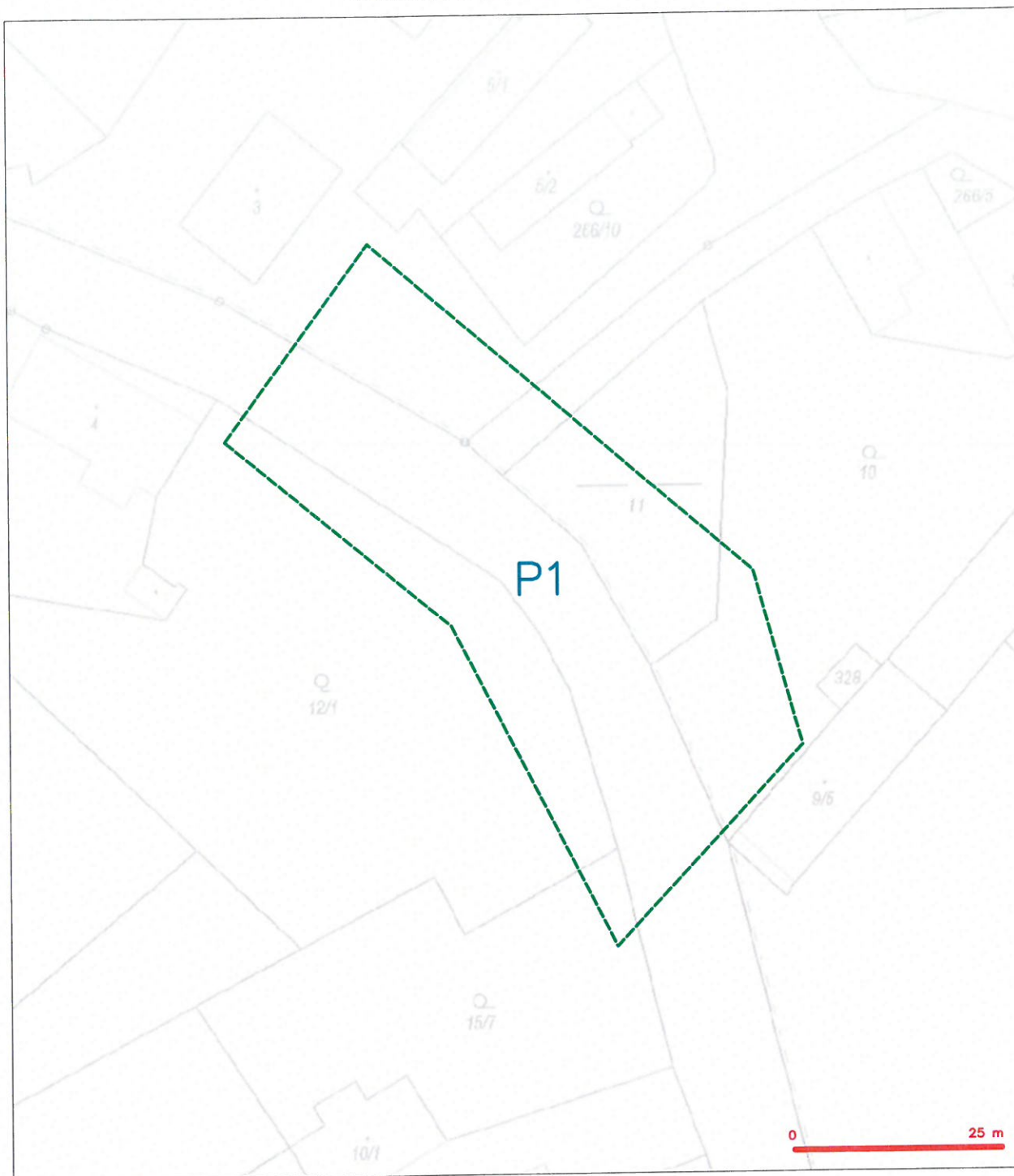
se sídlem: Hornoměstská 1711/4, 594 01 Velké Meziříčí

IČ: 01657917

DIČ:

kontakt: Zbyněk Kazda, mobil: 775940694, email: kazda@vytyceni.cz

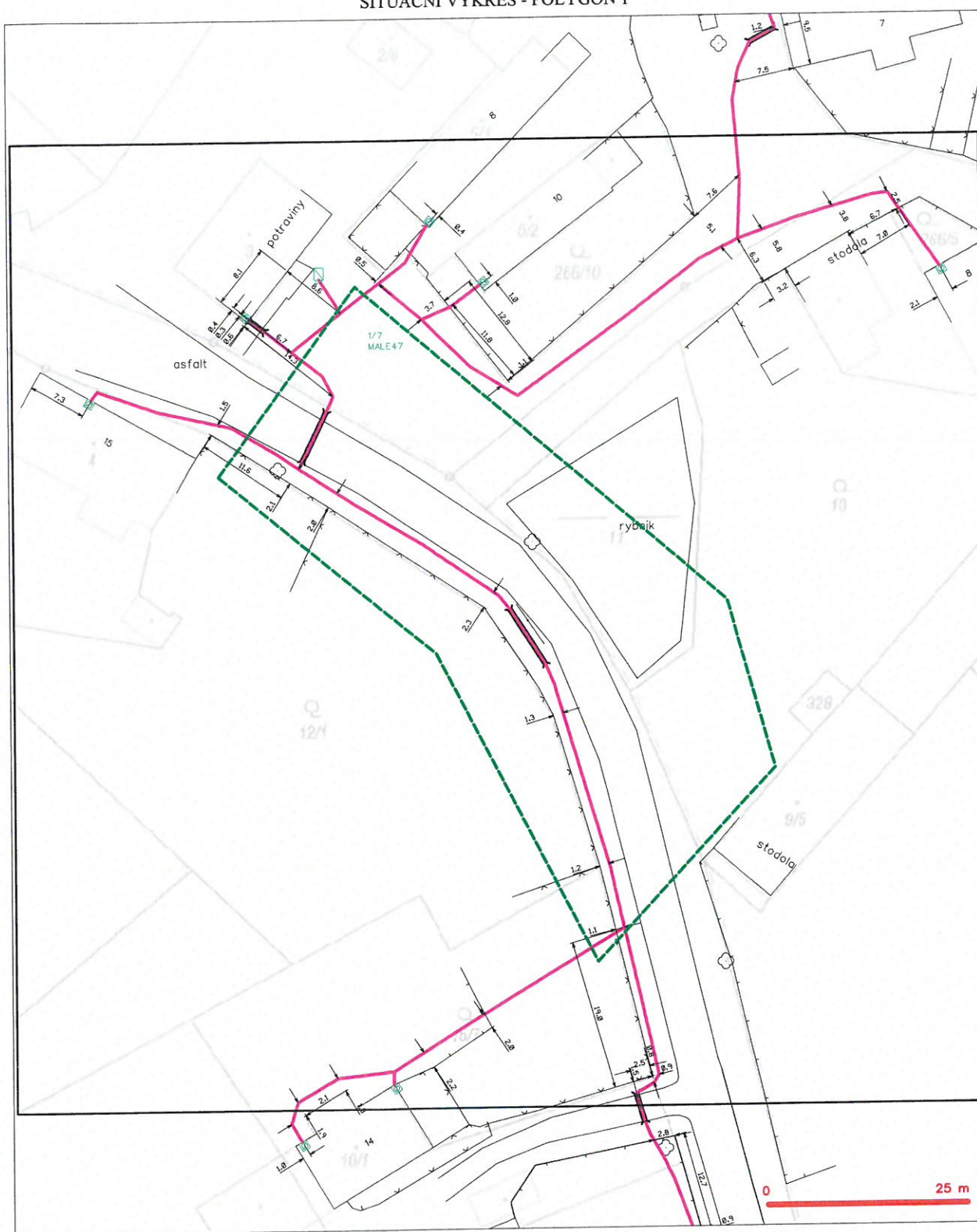
SITUAČNÍ VÝKRES - ZÁJMOVÉ ÚZEMÍ

























































LEGENDA
 --- hranice zájmového území a vyjádření

Kaň
 CETIN a.s.
 Českomoravská 2510/19, Libeň
 190 00 Praha 9
 DIČ: CZ04084063
 102

SITUAČNÍ VÝKRES - POLYGON 1



LEGENDA

- LEGENDA**
- | | | | |
|---|--|---|---|
|  | hranice zděmového území a vylučování |  | nezaměřený průběh optického kabelu, HDPF trubky |
|  | NI přípojná, území s NI přípojbou CETN |  | nabízející optického a metalického kabelu |
|  | zaměřený průběh optického kabelu |  | radové síť, ochranné pásmo radové síti |
| | zaměřený průběh optického kabelu, HDPF trubky | | radové síť |
|  | zaměřený průběh optického a metalického kabelu |  | nezaměřená síť |
|  | nezaměřený průběh optického kabelu, HDPF trubky |  | nezaměřená síť |
|  | nezaměřený průběh optického a metalického kabelu |  | nezaměřená síť |
|  | nezaměřená síť |  | nezaměřená síť |
| | nezaměřená síť | | nezaměřená síť |
| | nezaměřená síť | | nezaměřená síť |
|  | nezaměřená síť |  | nezaměřená síť |
|  | nezaměřená síť |  | nezaměřená síť |
|  | nezaměřená síť |  | nezaměřená síť |
|  | nezaměřená síť |  | nezaměřená síť |
| | nezaměřená síť | | nezaměřená síť |
| | nezaměřená síť | | nezaměřená síť |
|  | nezaměřená síť |  | nezaměřená síť |
|  | nezaměřená síť |  | nezaměřená síť |
|  | nezaměřená síť |  | nezaměřená síť |
|  | nezaměřená síť |  | nezaměřená síť |
| | nezaměřená síť | | nezaměřená síť |
| | nezaměřená síť | | nezaměřená síť |
|  | nezaměřená síť |  | nezaměřená síť |
|  | nezaměřená síť |  | nezaměřená síť |
|  | nezaměřená síť |  | nezaměřená síť |
|  | nezaměřená síť |  | nezaměřená síť |
| | nezaměřená síť | | nezaměřená síť |
| | nezaměřená síť | | nezaměřená síť |
|  | nezaměřená síť |  | nezaměřená síť |
|  | nezaměřená síť |  | nezaměřená síť |
|  | nezaměřená síť |  | nezaměřená síť |
|  | nezaměřená síť |  | nezaměřená síť |
| | nezaměřená síť | | nezaměřená síť |
|  | nezaměřená síť |  | nezaměřená síť |
|  | nezaměřená síť |  | nezaměřená síť |
|  | nezaměřená síť |  | nezaměřená síť |
|  | nezaměřená síť |  | nezaměřená síť |

Mostní projekce s.r.o.

Jana Babáka 2733/11

61200 Brno

NAŠE ZNAČKA

0102003495

VYŘÍZENO DNE

08.09.2023

Sdělení o existenci energetického zařízení, sítě pro elektronickou komunikaci nebo zařízení technické infrastruktury v majetku společnosti ČEZ Distribuce, a. s., pro akci:

III/34428 Chuchel propustek ev. č. 34428-15P

Vážený zákazníku,

Na základě Vaší žádosti 0102003495 ze dne 08.09.2023 Vám zasíláme sdělení o existenci energetického zařízení, sítě pro elektronickou komunikaci nebo zařízení technické infrastruktury v majetku společnosti ČEZ Distribuce, a. s., ve Vámi vymezeném zájmovém území.

Dovolujeme si Vás upozornit, že **sdělení nenahrazuje** vyjádření provozovatele distribuční soustavy k projektové dokumentaci pro územní nebo stavební řízení, k připojení nového odběru, zdroje elektrické energie nebo k navýšení rezervovaného příkonu a výkonu a s výjimkou havárií ani souhlas s činností v ochranném pásmu.

Toto sdělení je platné do 08.03.2024 a je jedním z podkladů pro zpracování projektové dokumentace, pokud je taková dokumentace zpracovávána.

V majetku ČEZ Distribuce, a. s., se na Vámi uvedeném zájmovém území nachází nebo ochranným pásmem zasahuje energetické zařízení typu:

| | síť NN | síť VN | síť VVN |
|--------------|--------|--------|---------|
| Podzemní síť | | | |
| Nadzemní síť | střet | | |

| | |
|---------|--|
| Stanice | |
|---------|--|

V majetku ČEZ Distribuce, a. s., se na Vámi uvedeném zájmovém území nachází nebo ochranným pásmem zasahuje síť pro elektronickou komunikaci typu:

| | síť pro elektronickou komunikaci |
|--------------|----------------------------------|
| Podzemní síť | |
| Nadzemní síť | |

Zařízení technické infrastruktury zahrnuje zejména vodovodní, kanalizační a plynové přípojky pro objekty ČEZ Distribuce a. s., a dále pak další podzemní a nadzemní zařízení sloužící pro provoz distribuční sítě. V majetku ČEZ Distribuce, a. s., se na Vámi uvedeném zájmovém území nachází nebo ochranným pásmem zasahuje zařízení technické infrastruktury:

| | zařízení technické infrastruktury |
|------------------------|-----------------------------------|
| Nadzemní nebo podzemní | |

Energetické zařízení (mimo nadzemních sítí NN), zařízení sítě pro elektronickou komunikaci a zařízení technické infrastruktury je chráněno ochranným pásmem podle § 46 zákona č. 458/2000 Sb., o podmínkách podnikání a o výkonu státní správy v energetických odvětvích a o změně některých zákonů (energetický zákon), ve znění pozdějších předpisů. Přibližný průběh tras energetických zařízení, sítě pro elektronickou komunikaci (v trase kabelového vedení může být uloženo několik kabelů energetických i komunikačních) a tras zařízení technické infrastruktury zasíláme v příloze tohoto dopisu.

V případě existence **podzemních** energetických zařízení, sítě pro elektronickou komunikaci nebo zařízení technické infrastruktury je povinností stavebníka alespoň 14 dní před započatím zemních prací požádat telefonicky na 800 850 860 nebo e-mailem na info@cezdistribuce.cz o tzv. **vytyčení trasy podzemního zařízení**, sítě pro elektronickou komunikaci nebo zařízení technické infrastruktury. O vytyčení lze požádat pouze na základě vydaného sdělení o existenci energetického zařízení, sítě pro elektronickou komunikaci nebo zařízení technické infrastruktury, a to (mimo havárií) nejpozději 30 dní před koncem jeho platnosti.

Dojde-li k obnažení podzemního vedení nebo k poškození energetického zařízení, sítě pro elektronickou komunikaci nebo zařízení se sítí pro elektronickou komunikaci související nebo zařízení technické infrastruktury ve vlastnictví ČEZ Distribuce, a. s., nahlaste nám prosím tuto skutečnost bezodkladně jako poruchu na bezplatnou linku 800 850 860.

Pokud uvažovaná **akce nebo činnost zasáhne do ochranného pásma** nadzemních vedení, trafostanic nebo sítě pro elektronickou komunikaci, popř. bude po vytyčení zjištěno, že zasahuje do ochranného pásma podzemních energetických zařízení nebo zařízení pro elektronickou komunikaci, je nutné písemně požádat společnost ČEZ Distribuce, a. s., o souhlas s činností v ochranném pásmu (formulář je k dispozici na www.cezdistribuce.cz v části Formuláře / Činnosti v ochranných pásmech, kontaktní údaje pro podání Vaší žádosti naleznete v zápatí). Jestliže uvažovaná akce vyvolá potřebu dílčí změny trasy vedení nebo přemístění některých prvků energetického zařízení nebo sítě pro elektronickou komunikaci včetně souvisejícího zařízení, je nutné včas společnost ČEZ Distribuce, a. s., požádat o přeložku zařízení podle § 47 energetického zákona.

Zároveň Vás upozorňujeme, že v zájmovém území se může nacházet taktéž energetické zařízení, síť pro elektronickou komunikaci nebo zařízení technické infrastruktury, které není v majetku společnosti ČEZ Distribuce, a. s.

V souvislosti s výše uvedeným si Vás dovoluujeme upozornit, že uvedené sdělení včetně jeho příloh obsahuje skutečnosti tvořící obchodní tajemství společnosti ČEZ Distribuce, a. s. Poskytnuté informace jsou dále také důvěrnými informacemi a obchodně citlivými informacemi společnosti ČEZ Distribuce, a. s. Z výše uvedených důvodů si Vás proto společnost ČEZ Distribuce, a. s., dovoluje upozornit, že s poskytnutými informacemi je potřeba nakládat dle platných právních předpisů, v opačném případě se vystavujete postihu ve smyslu platné právní úpravy. V této souvislosti si Vás dále dovoluujeme upozornit, že požadované informace nesmí být předány, sděleny, využity, zpřístupněny, či jiným způsobem postoupeny na jakoukoli třetí osobu bez předchozího prokazatelného souhlasu společnosti ČEZ Distribuce, a. s. Informace o existenci energetického zařízení, sítě pro elektronickou komunikaci a zařízení technické infrastruktury mohou být využity pouze pro účel, pro který byly vyžádány.

S pozdravem

ČEZ Distribuce, a. s.

Děčín, Děčín IV-Podmokly

Teplická 874/8

PSČ 405 02

IČ: 24729035

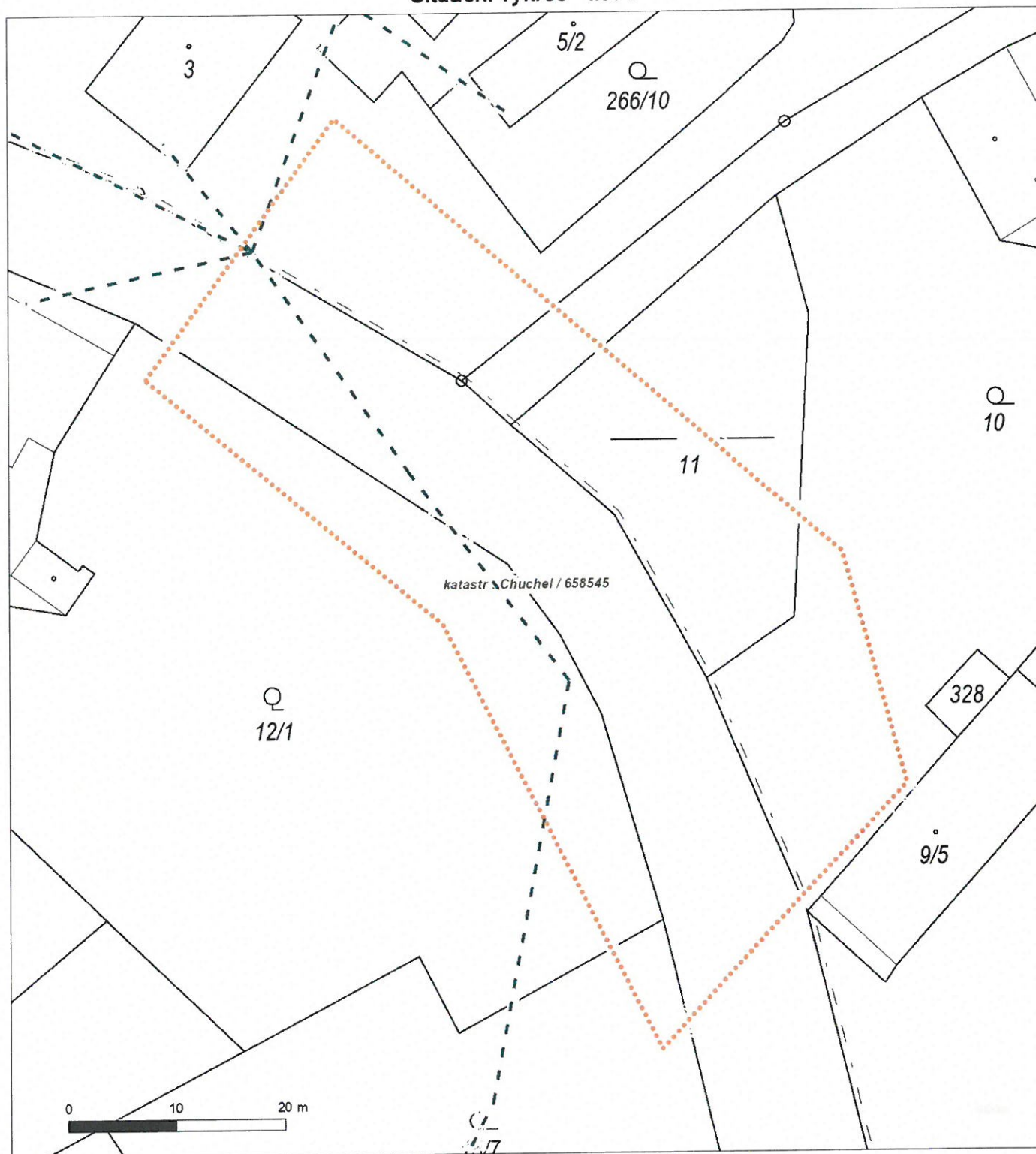
Přílohy

1. Situační výkres zájmového území
2. Podmínky pro provádění činností v ochranných pásmech energetických zařízení, sítě pro elektronickou komunikaci a zařízení technické infrastruktury

Platí pouze se sdělením číslo 0102003495.

Zakreslené polohy zařízení v příloze jsou pouze informativní.

Situační výkres - list 1



Není-li zobrazena katastrální mapa, zadejte žádost znovu. Katastrální mapa je generována prostřednictvím externí WMS služby, jejíž provoz nezajišťuje společnost ČEZ Distribuce, a. s.



PODMÍNKY PRO PROVÁDĚNÍ ČINNOSTÍ V OCHRANNÝCH PÁSMECH PODZEMNÍCH VEDENÍ

Ochranné pásmo podzemních vedení elektrizační soustavy do 110 kV vč. a vedení řídicí, měřicí a zabezpečovací techniky je stanoveno v § 46 odst. 5 zákona č. 458/2000 Sb., o podmínkách podnikání a o výkonu státní správy v energetických odvětvích a o změně některých zákonů (energetický zákon), ve znění pozdějších předpisů, a činí 1 metr po obou stranách krajního kabelu (energetického nebo pro elektronickou komunikaci) kabelové trasy, nad 110 kV činí 3 metry po obou stranách krajního kabelu.

V ochranném pásmu podzemního vedení je podle § 46 odst. 8 a 10 energetického zákona zakázáno:

- a) zřizovat bez souhlasu vlastníka těchto zařízení stavby či umisťovat konstrukce a jiná podobná zařízení, jakož i uskláňovat hořlavé a výbušné látky,
- b) provádět bez souhlasu vlastníka zemní práce,
- c) provádět činnosti, které by mohly ohrozit spolehlivost a bezpečnost provozu těchto zařízení nebo ohrozit život, zdraví či majetek osob,
- d) provádět činnosti, které by znemožňovaly nebo podstatně znesnadňovaly přístup k těmto zařízením,
- e) vysazovat trvalé porosty a přejíždět vedení mechanismy o celkové hmotnosti nad 6 tun.

Pokud stavba nebo stavební činnost zasahuje do ochranného pásma podzemního vedení, je třeba požádat o písemný souhlas vlastníka nebo provozovatele tohoto zařízení na základě § 46 odst. 8 a 11 energetického zákona.

V ochranných pásmech podzemních energetických vedení a sítí pro elektronickou komunikaci je třeba dále dodržovat následující podmínky:

1. Dodavatel prací musí před zahájením prací zajistit vytýčení podzemního zařízení a prokazatelně seznámit pracovníky, jichž se to týká, s jejich polohou a upozornit na odchylky od výkresové dokumentace.
2. Výkopové práce do vzdálenosti 1 metr od osy (krajního) kabelu musí být prováděny ručně.
3. Zemní práce musí být prováděny v souladu s ČSN 73 6133 Návrh a provádění zemního tělesa pozemních komunikací a při zemních pracích musí být dodrženo Nařízení vlády č. 591/2006 Sb., bližších minimálních požadavcích na bezpečnost a ochranu zdraví při práci na staveništích.
4. Místa křížení a souběhy ostatních zařízení a staveb se zařízeními energetickými, komunikačními sítěmi pro elektronickou komunikaci nebo zařízeními technické infrastruktury musí být vyprojektovány a provedeny v souladu s platnými normami a předpisy, zejména s ČSN 33 2000-5-52, ČSN EN 50110-1, ČSN EN 50341-1, ČSN 73 6005 a PNE 33 0000-6, PNE 33 3301, PNE 34 1050.
5. Dodavatel prací musí oznámit příslušnému provozovateli distribuční soustavy zahájení prací minimálně 3 pracovní dny předem.
6. Při potřebě přejíždění trasy podzemních vedení nebo podzemních zařízení vozidly nebo mechanismy je třeba po dohodě s vlastníkem provést dodatečnou ochranu proti mechanickému poškození.
7. Manipulovat s obnaženými kabely pod napětím je možné pouze se souhlasem vlastníka. Odkryté zařízení sítě pro elektronickou komunikaci včetně ochranné trubky (HDPE apod.) musí být řádně zabezpečeno při práci i proti poškození nepovolanou osobou.
8. Před záhozem kabelové trasy musí být zástupce vlastníka kabelu / ochranné trubky vyzván ke kontrole uložení. Pokud toto organizace provádějící zemní práce neprovede, vyhrazuje si provozovatel distribuční soustavy právo nechat inkriminované místo znovu odkrýt.
9. Při záhozu musí být zemina pod kabely řádně udusána, kabely zapískovány a provedeno krytí proti mechanickému poškození. Podkopané kabely sítě elektronické komunikace budou podloženy ve vzdálenosti 1,5 m a zemina pod podložením musí být řádně upěchována. Pro zavěšení kabelu nebude použito sousedních kabelů nebo potrubí. Kabelové spojky budou uloženy vodorovně na můstku. Při práci s vysazováním a podkládáním kabelů stavebník včas vyzve k přítomnosti pracovníka pověřeného společností ČEZ Distribuce, a. s.
10. Bez předchozího souhlasu je zakázáno snižovat nebo zvyšovat vrstvu zeminy nad kabelem.
11. Každé poškození zařízení provozovatele distribuční soustavy musí být okamžitě nahlášeno na bezplatnou linku ČEZ Distribuce 800 850 860, která je Vám k dispozici 24 hodin denně, 7 dní v týdnu.
12. Ukončení stavby musí být neprodleně ohlášeno příslušnému provoznímu útvaru.
13. Po dokončení stavby provozovatel distribuční soustavy nesouhlasí s vyhlášením ochranného pásma nových rozvodů, které jsou budovány, protože se již jedná o práce v ochranném pásmu zařízení provozovatele distribuční soustavy. Případné opravy nebo rekonstrukce na svém zařízení nebude provozovatel distribuční soustavy provádět na výjimku z ochranného pásma nebo na základě souhlasu s činností v tomto pásmu.

Případné nedodržení uvedených podmínek bude řešeno příslušným stavebním úřadem nebo nahlášeno Energetickému regulačnímu úřadu jako správní delikt ve smyslu příslušného ustanovení energetického zákona spočívající v porušení zákazu provádět činnosti v ochranných pásmech dle § 46 uvedeného zákona.

Pozn.: Uvedené právní nebo technické normy jsou uvažovány v platném znění.

PODMÍNKY PRO PROVÁDĚNÍ ČINNOSTÍ V OCHRANNÝCH PÁSMECH NADZEMNÍCH VEDENÍ

Ochranné pásmo nadzemního vedení distribuční soustavy podle § 46 odst. 3 zákona č. 458/2000 Sb., o podmínkách podnikání a o výkonu státní správy v energetických odvětvích a o změně některých zákonů (energetický zákon), je souvislý prostor vymezený svislými rovinami vedeními po obou stranách vedení ve vodorovné vzdálenosti měřené kolmo na vedení, které činí od krajního vodiče vedení na obě jeho strany:

- a) u napětí nad 1 kV a do 35 kV včetně
 - pro vodiče bez izolace 7 metrů (resp. 10 metrů u zařízení postaveného do 31. 12. 1994, vyjma lesních průseků, kde rozsah ochranného pásma i do uvedeného data činí 7 metrů),
 - pro vodiče s izolací základní 2 metry,
 - pro závěsná kabelová vedení 1 metr;
- b) u napětí nad 35 kV do 110 kV včetně
 - pro vodiče bez izolace 12 metrů (resp. 15 metrů u zařízení postaveného do 31. 12. 1994),
 - pro vodiče s izolací základní 5 metrů;
- c) u zařízení sítě pro elektronickou komunikaci 1 metr od krajního vedení.

Poznámka: Nadzemní vedení nízkého napětí (do 1 kV) není chráněno ochranným pásmem. Při činnostech prováděných v jeho blízkosti (práce v blízkosti) je nutné dodržet vzdálenosti dané ČSN EN 50110-1.

V ochranném pásmu nadzemního vedení je podle § 46 odst. 8 a 9 energetického zákona zakázáno:

1. zřizovat bez souhlasu vlastníka těchto zařízení stavby či umisťovat konstrukce a jiná podobná zařízení, jakož i uskláňovat hořlavé a výbušné látky,
2. provádět bez souhlasu vlastníka zemní práce,
3. provádět činnosti, které by mohly ohrozit spolehlivost a bezpečnost provozu těchto zařízení nebo ohrozit život, zdraví či majetek osob,
4. provádět činnosti, které by znemožňovaly nebo podstatně znesnadňovaly přístup k těmto zařízením,
5. vysazovat chmelnice a nechávat růst porosty nad výšku 3 metry.

Pokud stavba nebo stavební činnost zasahuje do ochranného pásma nadzemního vedení, je třeba požádat o písemný souhlas vlastníka nebo provozovatele tohoto zařízení na základě § 46 odst. 8 a 11 energetického zákona.

V ochranných pásmech nadzemních energetických vedení a sítí pro elektronickou komunikaci je třeba dále dodržovat následující podmínky:

1. Při pohybu nebo pracích v blízkosti elektrického vedení se nesmí osoby, předměty, prostředky nemající povahu jeřábu přiblížit k živým částem vodičů vysokého napětí blíže než 2 metry a u vodičů velmi vysokého napětí blíže než 3 metry (dle PNE 330000-6), pokud není větší vzdálenost stanovena v jiném předpisu (např. ČSN ISO 12480-1).
2. Jeřáby a jim podobná zařízení musí být umístěny tak, aby v kterékoli poloze byly všechny jejich části mimo ochranné pásmo vedení, a musí být zamezeno vymrštění lana.
3. Je zakázáno stavět budovy nebo jiné objekty v ochranných pásmech nadzemních vedení vysokého napětí.
4. Je zakázáno, provádět veškeré pozemní práce, při kterých by byla narušena stabilita podpěrných bodů (sloupů nebo stožárů).
5. Je zakázáno upevňovat antény, reklamy, ukazatele apod. pod, přes nebo přímo na stožáry elektrického vedení.
6. Dodavatel prací musí prokazatelně seznámit své pracovníky, jichž se to týká s ČSN EN 50110-1.
7. Pokud není možné dodržet body č. 1 až 4, je možné požádat příslušný provozní útvar provozovatele distribuční soustavy o další řešení (zajištění odborného dohledu pracovníka s elektrotechnickou kvalifikací dle Vyhlášky č. 50/1978 Sb., vypnutí a zajištění zařízení, zaizolování živých částí apod.), pokud nejsou tyto podmínky již součástí jiného vyjádření ke konkrétní stavbě.
8. V případě požadavku na vypnutí zařízení po nezbytnou dobu provádění prací je nutné požádat minimálně 2 měsíce před požadovaným termínem. V případě vedení nízkého napětí je možné též požádat o zaizolování části vedení.
9. Stavba bude situována tak, aby každá její část včetně dočasných zařízení byla vzdálena nejméně 1,5 m od osy nadzemního zařízení pro elektronickou komunikaci.
10. Do vzdálenosti 1,5 metru od osy nadzemního zařízení pro elektronickou komunikaci nebudou používány mechanismy ohrožující provoz zařízení, skladování materiál, zemina, prováděny postřiky nebo jiná činnost, která by mohla ohrozit provoz zařízení nebo jiného zařízení souvisejícího s nadzemní sítí pro elektronickou komunikaci.

Případné nedodržení uvedených podmínek bude řešeno příslušným stavebním úřadem nebo nahlášeno Energetickému regulačnímu úřadu jako správní delikt ve smyslu příslušného ustanovení energetického zákona, spočívající v porušení zákazu provádět činnosti v ochranných pásmech dle § 46 uvedeného zákona.



PODMÍNKY PRO PROVÁDĚNÍ ČINNOSTÍ V OCHRANNÝCH PÁSMECH ELEKTRICKÝCH STANIC

Ochranné pásmo elektrické stanice je stanoveno v § 46 odst. 6 zákona č. 458/2000 Sb., o podmínkách podnikání a o výkonu státní správy v energetických odvětvích a o změně některých zákonů (energetický zákon), a je vymezeno svislými rovinami vedenými ve vodorovné vzdálenosti:

- u venkovních elektrických stanic a dále stanic s napětím větším než 52 kV v budovách 20 metrů vně od oplocení nebo v případě, že stanice není oplocena, 20 metrů od vnějšího líce obvodového zdiva,
- u stožárových elektrických stanic a věžových stanic s venkovním přívodem s převodem napětí z úrovně nad 1 kV a menší než 52 kV na úroveň nízkého napětí 7 m od vnější hrany půdorysu stanice ve všech směrech,
- u kompaktních a zděných el. stanic s převodem napětí z úrovně nad 1 kV a menší než 52 kV na úroveň nízkého napětí 2 metry od vnějšího pláště stanice ve všech směrech,
- u vestavěných el. stanic 1 metr vně od obestavění.

V ochranném pásmu elektrické stanice je podle § 46 odst. 8 a 10 energetického zákona zakázáno:

- zřizovat bez souhlasu vlastníka těchto zařízení stavby či umisťovat konstrukce a jiná podobná zařízení, jakož i uskladňovat hořlavé a výbušné látky,
- provádět bez souhlasu vlastníka zemní práce,
- provádět činnosti, které by mohly ohrozit spolehlivost a bezpečnost provozu těchto zařízení nebo ohrozit život, zdraví či majetek osob,
- provádět činnosti, které by znemožňovaly nebo podstatně znesnadňovaly přístup k těmto zařízením.

Pokud stavba nebo stavební činnost zasahuje do ochranného pásma elektrické stanice, je třeba požádat o písemný souhlas vlastníka nebo provozovatele tohoto zařízení na základě § 46 odst. 8 a 11 energetického zákona.

V ochranném pásmu elektrické stanice je dále zakázáno provádět činnosti, které by mohly mít za následek ohrožení bezpečnosti a spolehlivosti provozu stanice nebo zmenšující či podstatně znesnadňující její obsluhu a údržbu a to zejména:

- provádět výkopové práce ohrožující zaústění podzemních vedení vysokého a nízkého napětí nebo stabilitu stavební části el. stanice (viz podmínky pro činnosti v ochranných pásmech podzemního vedení),
- skladovat či umisťovat předměty bránící přístupu do elektrické stanice nebo k rozvaděčům vysokého nebo nízkého napětí,
- umisťovat antény, reklamy, ukazatele apod.,
- zřizovat oplocení, které by znemožnilo obsluhu el. stanice.

Případné nedodržení uvedených podmínek bude řešeno příslušným stavebním úřadem nebo nahlášeno Energetickému regulačnímu úřadu jako správní delikt ve smyslu příslušného ustanovení energetického zákona spočívající v porušení zákazu provádět činnosti v ochranných pásmech dle § 46 uvedeného zákona.



PODMÍNKY PRO PROVÁDĚNÍ ČINNOSTÍ V OCHRANNÝCH PÁSMECH NEBO BEZPROSTŘEDNÍ BLÍZKOSTI ZAŘÍZENÍ TECHNICKÉ INFRASTRUKTURY

Ochranné pásmo zařízení technické infrastruktury činí 1 metr po obou stranách od potrubí nebo kabelu.

V ochranném pásmu zařízení technické infrastruktury je zakázáno bez souhlasu společnosti ČEZ Distribuce, a. s., provádět činnosti, které by mohly ohrozit vodárenské, plynárenské, kanalizační nebo jiné zařízení technické infrastruktury, jejich spolehlivost a bezpečnost provozu. Při provádění veškerých činností v ochranném pásmu i mimo ně nesmí dojít k poškození těchto zařízení.

V projektech v bezprostřední blízkosti zařízení technické infrastruktury je nutno dodržet vzájemné vzdálenosti inženýrských sítí dle ČSN 73 6005.



naše značka
5002959633
vyřizuje
Jaroslav Kápička
datum
19.01.2024

Mostní projekce s.r.o.
Jana Babáka 2733/11
61200 Brno

Věc:
III/34428 Chuchel, propustek ev. č. 34428-15P

K.ú. - p.č.: Chuchel

Stavebník: Krajská správa a údržba silnic Vysočiny, příspěvková organizace, Kosovská 1122/16, 58601 Jihlava

Účel stanoviska: Informace o poloze a průběhu plynárenského zařízení

GasNet, s.r.o., jako provozovatel distribuční soustavy (PDS) a technické infrastruktury, zastoupený GasNet Služby, s.r.o., vydává toto stanovisko:

V zájmovém území vyznačeném v příloze tohoto stanoviska, nejsou umístěna žádná provozovaná plynárenská zařízení a plynovodní přípojky ve vlastnictví nebo správě GasNet, s.r.o.. Mohou se zde nacházet plynárenská zařízení jiných vlastníků či správců, případně i dlouhodobě nefunkční/neprovozovaná plynárenská zařízení bez dostupných informací o jejich poloze a vlastnictví.

V rozsahu území vyznačeného v příloze souhlasíme s povolením stavby dle zákona 183/2006 Sb. ve znění pozdějších předpisů např. s vydáním územního rozhodnutí, zjednodušeným územním řízením, vydáním územního souhlasu, uzavřením veřejnoprávní smlouvy, ohlášením, stavebním povolením, veřejnoprávní smlouvou o provedení stavby nebo oznámením stavebního záměru s certifikátem autorizovaného inspektora.

V případě uzavření veřejnoprávní smlouvy nebude GasNet, s.r.o. ani GasNet Služby, s.r.o., jako zmocněnec GasNet, s.r.o., účastníkem územního ani stavebního řízení a nebudou uvedeni ve třetích osobách veřejnoprávní smlouvy.

Platí pouze pro území vyznačené v příloze tohoto stanoviska a to 24 měsíců ode dne jeho vydání.

Stanovisko bylo vygenerováno na základě vaší žádosti automaticky.

V případě dotčení pozemku v majetku společnosti GasNet, s.r.o. je třeba dále projednat smluvní vztah k tomuto pozemku. Kontakt na projednání naleznete na adrese www.gasnet.cz/cs/kontakt-system/, činnost "Smluvní vztahy - pozemky a budovy plynárenských zařízení", případně na Zákaznické lince GasNet 555 90 10 10.

GasNet Služby, s.r.o.

Plynárenská 499/1 · Zábřovice · 602 00 Brno · T 555 90 10 10 · www.gasnet.cz

IČ: 27935311 · DIČ: CZ27935311

Zápis do obchodního rejstříku: Krajský soud v Brně, sp. zn. C 57165, dne 26. 7. 2007

Certificate of incorporation: Regional Court in Brno, ref. number C 57165, on 26th July 2007

Zákaznická linka GasNet 555 90 10 10, info@gasnet.cz, www.gasnet.cz



Za správnost a úplnost dokumentace předložené s žádostí včetně jejího souladu s platnými předpisy plně zodpovídá její zpracovatel. Stanovisko nenahrazuje případná další stanoviska k jiným částem stavby.

V případě další korespondence nebo jednání (např. změna stavby) uvádějte naši značku - 5002959633 a datum tohoto stanoviska. Kontakty jsou k dispozici na <https://www.gasnet.cz/cs/kontaktni-system/>.

GasNet, s.r.o.
zastoupená společností GasNet Služby, s.r.o., IČ 27935311
Jaroslav Kápička
Vedoucí zpracování externích požadavků
Odbor zpracování externích požadavků





























Přílohy: Orientační zakres plynárenského zařízení

příloha: Orientační zákres plynárenského zařízení. Tato příloha je nedílnou součástí stanoviska č. 5002959633 ze dne 19.01.2024.

Provozovatel DS: GasNet, s.r.o.; Stavebník: Krajská správa a údržba silnic Vysočiny, příspěvková organizace, Kosovská 1122/16, 58601 Jihlava. K.ú.: Chuchel.



Legenda:

| | |
|--|--|
|       | <p>linie plynovodu</p> <p>NTL</p> <p>STL</p> <p>VTL</p> <p>WTL</p> <p>nefunkční plánovaná stavba před realizací</p> <p>ve výstavbě, neuvečeno do provozu</p> |
|  | regulační stanice |
|  | ochranné zařízení |
|  | kabel |
|  | elektropřipojka |
|  | kabel protikorozi ochrany |
|  | anodové uzemnění |
|  | stanice katodové ochrany |
|  | pásmo vlivu anodového uzemnění SKAO |
|               | <p>neplynovodní zařízení/ technologie (linie/ bod/plocha)</p> |



ŽADATEL

Mostní projekce s.r.o.

Jana Babáka 2733/11

61200 Brno

NAŠE ZNAČKA

0201620964

VYŘIZUJE / LINKA

VYŘÍZENO DNE

08.09.2023

Sdělení o existenci komunikačního vedení společnosti Telco Pro Services, a. s.

Název akce: III/34428 Chuchel propustek ev. č. 34428-15P

Účel: Existence sítí

Vážený zákazníku,

dovolujeme si reagovat na Vaši žádost číslo 0201620964 ze dne 08.09.2023, která se týkala sdělení o existenci komunikačního zařízení na Vámi určeném zájmovém území.

Dle vědomí společnosti Telco Pro Services, a. s. se na Vámi vymezeném zájmovém území:
nenachází komunikační zařízení v majetku společnosti Telco Pro Services, a. s.

Rovněž upozorňujeme, že není vyloučeno, že se ve Vámi vymezeném zájmovém území nachází jiné zařízení, které není v majetku společnosti Telco Pro Services, a. s.

Toto sdělení je platné do 08.09.2024.

Sdělení o existenci či neexistenci sítí představuje skutečnosti tvořící obchodní tajemství společnosti Telco Pro Services, a. s. Poskytnuté informace jsou dále také důvěrnými informacemi společnosti Telco Pro Services, a. s. S poskytnutými informacemi je potřeba nakládat dle platných právních předpisů, v opačném případě se vystavujete postihu ve smyslu platné právní úpravy. Požadované informace nesmí být předány, sděleny, využity, zpřístupněny, či jiným způsobem postoupeny na jakoukoli třetí osobu bez předchozího prokazatelného souhlasu společnosti Telco Pro Services, a. s. Informace o existenci sítí mohou být využity pouze pro účel, pro který byly vyžádány.

S pozdravem

Telco Pro Services, a. s.

Praha, Praha 4

Duhová 1531/3

Přílohy

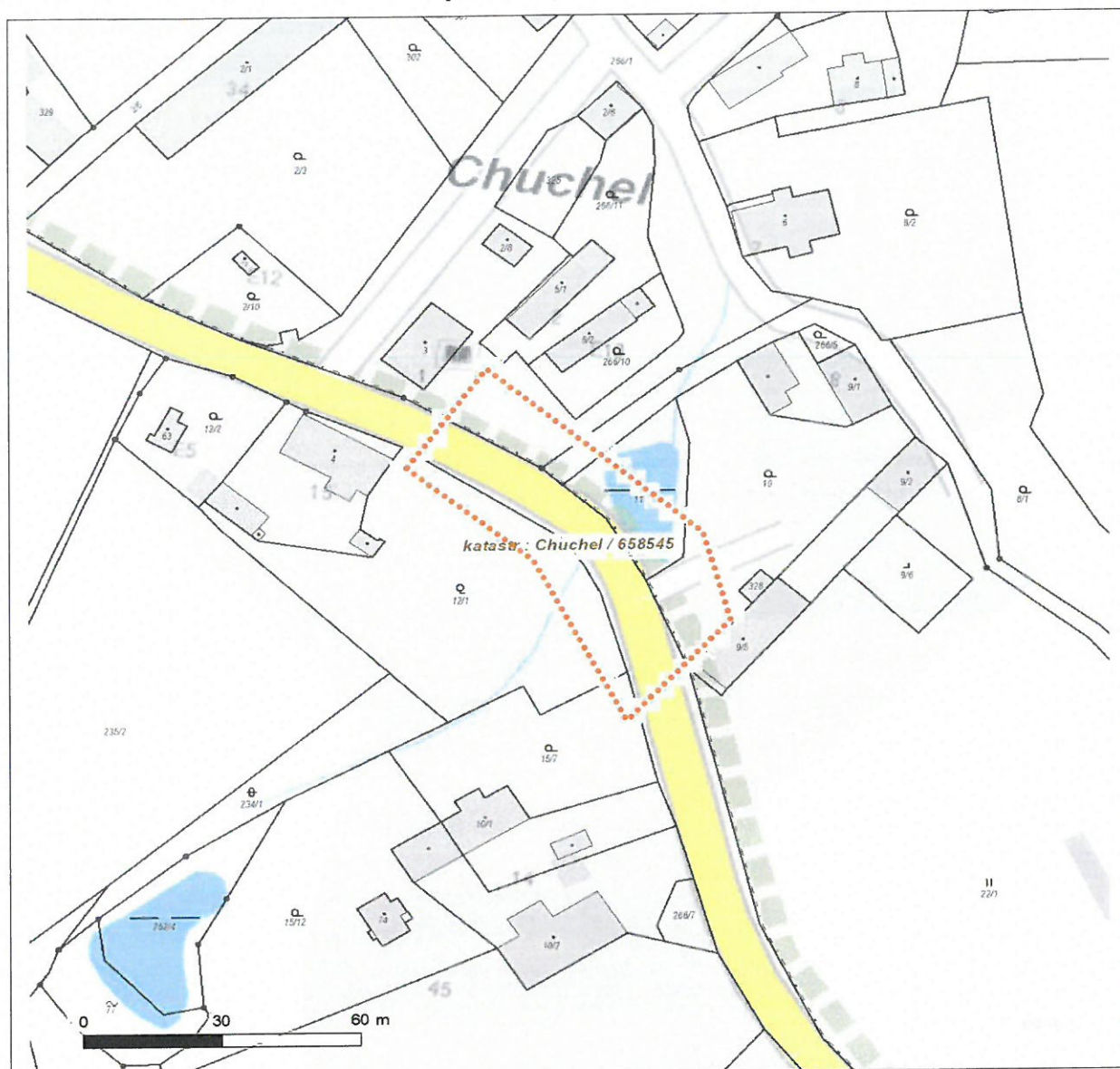
Situační výkres zájmového území



Platí pouze se sdělením číslo 0201620964.

Zakreslené polohy zařízení v příloze jsou pouze informativní.

Situační výkres zájmového území



LEGENDA

- | | | | |
|--|---------------------------|--|-----------------------------|
| | Nadzemní optické vedení | | Radioreléový spoj vzduch |
| | Podzemní optické vedení | | Zájmové území |
| | Nadzemní metalické vedení | | Hranice katastrálního území |
| | Podzemní metalické vedení | | |



Mostní projekce s.r.o.
František Pokorný
Jana Babáka 2733/11
612 00 Brno

V Praze, 8.9.2023

Naše zn.: **MW9910231929594401**

Věc: vyjádření k žádosti k akci **"III/34428 Chuchel propustek ev. č. 34428-15P"**

Společnost Vodafone Czech Republic a.s. (dále jen „Vodafone“), se sídlem Praha 5, náměstí Junkových 2, IČ: 25788001, zapsaná dne 13.8. 1999 v obchodním rejstříku vedeném Městským soudem v Praze pod spisovou značkou B.6064 a společnost Vantage Towers, s.r.o. se sídlem Závěšova 502/5, Nusle, 140 00 Praha 4, zapsaná v obchodním rejstříku vedeném u Městského soudu v Praze pod sp. zn. C 330005, IČO: 09056009, DIČ: CZ09056009 zastoupená Vodafone na základě plné moci Vám sděluje, že dle Vámi podané žádosti ze dne **8.9.2023**, která je nedílnou součástí tohoto vyjádření,

souhlasí s realizací projektu.

Ve Vámi zadaném zájmovém území a v uvedené výšce (výška stavby: 2 m, výška jeřábu: 0 m) se nenachází žádné podzemní ani nadzemní vedení.

Platnost vyjádření je **1 rok** od data vydání. Vyjádření je platné pouze v rámci předmětného projektu a pro důvod vydání vyjádření stanovený žadatelem v žádosti.

Vyjádření pozbývá platnosti uplynutím doby platnosti, změnou rozsahu zájmového území i změnou důvodu vydání vyjádření uvedeného v žádosti, to vše v závislosti na tom, která ze skutečností rozhodná pro pozbytí platnosti tohoto vyjádření nastane nejdříve. Po skončení platnosti si musíte podat novou žádost na adrese <https://www.zadostovyjadreni.cz/vodafone/>.

S pozdravem

v.z. Nora Hlásenská
Vodafone Czech Republic a.s.
náměstí Junkových 2808/2
150 00 Praha 5

Tel.: 775012847
E-mail: nora.hlasenska1@vodafone.com


Vodafone Czech Republic a.s.
náměstí Junkových 2, 155 00, Praha 5
IČO: 25788001, DIČ: CZ25788001
tel.: 776 971 111, fax: 776 971 927
-FO-

Seznam příloh/přiložených souborů:
Zadost_MW9910231929594401.pdf

Strana 1/1, vyjádření k žádosti č. MW9910231929594401

Vodafone Czech Republic a.s.
Náměstí Junkových 2
155 00 Praha 5

Vodafone péče o zákazníky: 800 77 00 77
IČO: 25788001, DIČ: CZ25788001
vodafone.cz

Společnost zapsaná v obchodním rejstříku vedeném Městským soudem v Praze, oddíl B, vložka 6064.





PRO SPOLEČNÉ ZÁJITKY

Vyřizuje: Dundáček Petr

E-mail: petr.dundacek@t-mobile.cz

Mostní projekce s.r.o.
Ing. František Pokorný
Jana Babáka 2733/11
61200 Brno

Naše značka: **E46598/23**

V Praze dne: **8.9.2023**

**Vyjádření a stanovení podmínek pro udělení souhlasu s umístěním stavby v ochranném pásmu
sítě technické infrastruktury (TI) společnosti T-Mobile Czech Republic a.s.**

Vydané podle § 101 ZÁKONA Č. 127/2005 Sb., o elektronických komunikacích a o změně některých souvisejících zákonů (zákon o elektronických komunikacích – dále jen ZEK), ve znění pozdějších předpisů a §161 zákona č. 183/2006 Sb., o územním plánování a stavebním řádu (stavební zákon) či dle dalších příslušných právních předpisů

Věc: III/34428 Chuchel propustek ev. č. 34428-15P

Stupeň: Prověření existence sítě

Na základě předložených projektových podkladů dáváme **souhlasné stanovisko k vydání Územního souhlasu / rozhodnutí (Stavebního povolení) a následně souhlas s realizací stavby.**

Dle předložených dokladů nedojde ke kolizi s technickou infrastrukturou společnosti **T-Mobile Czech Republic a.s.**

Toto stanovisko má platnost 1 rok a nelze prodloužit. Po uplynutí platnosti zadejte žádost o nové stanovisko na:
<https://ochranasiti.t-mobile.cz/vyjadreni/>

T-Mobile
T-Mobile Czech Republic a.s.
Tomičkova 2144/1
148 00 Praha 4
IČ 649 49 681, DIČ CZ64949681

.....
Ochrana sítí
Technologický úsek

V další komunikaci nebo požadavku doplňujících dotazů, uvádějte do „Předmětu“ e-mailu vždy číslo jednací.



Příloha č. 1

Rekapitulace žádosti o vyjádření k existenci sítě elektronických komunikací

Číslo žádosti: **E46598/23**
Název stavby / akce: **III/34428 Chuchel propustek ev. č. 34428-15P**
Datum podání žádosti: **8.9.2023**
Důvod žádosti: **Prověření existence sítě**
Popis jiného důvodu žádosti: **Existence sítě**
Poznámka:

Žadatel

Firma / organizace: **Mostní projekce s.r.o.**
IČ: **06754449**
DIČ:
Kontaktní osoba: **Ing. František Pokorný**
Adresa: **Jana Babáka 2733/11**
Město / obec: **Brno**
PSČ: **61200**
Stát:
E-mail: **pokorny@mostniprojekce.cz**
Telefonní číslo: **+420776583906**

Stavebník

Firma / organizace:
Kontaktní osoba:
Adresa:
Město / obec:
PSČ:
Stát:
E-mail:
Telefonní číslo:

Stavba

Výška nad terénem (metry): **2 m**
Projektant:
Druh stavby: **Ostatní**
Hodnota projektu:
Měsíc zahájení stavby:
Měsíc ukončení stavby:

Odeslání stanoviska

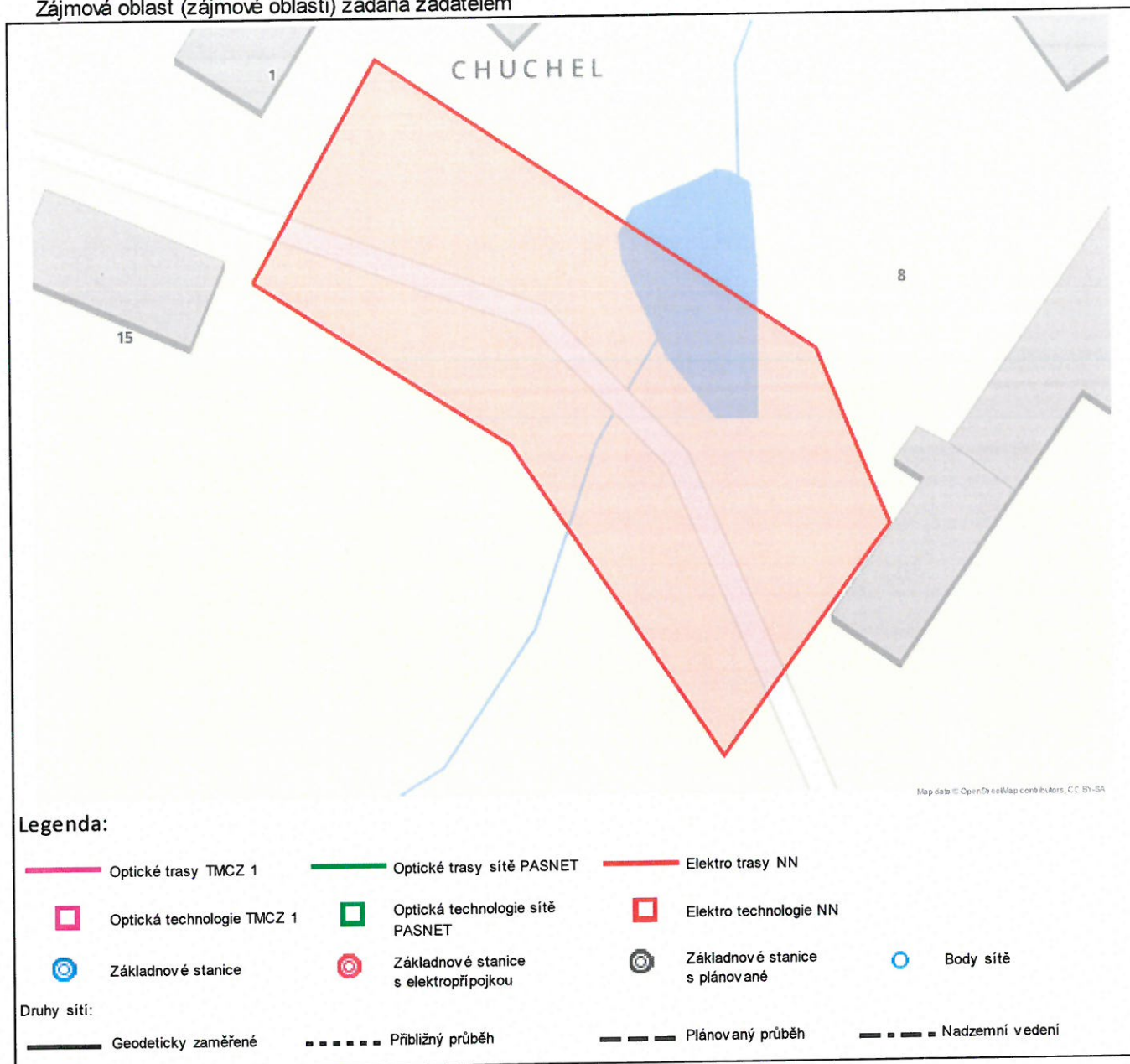
E-mail: **pokorny@mostniprojekce.cz**



Příloha č. 2

Situační plánek

Zájmová oblast (zájmové oblasti) zadaná žadatelem



Geometrie zájmové oblasti (zájmových oblastí) žádosti ve formátu WKT a souřadnicovém systému S-JTSK. Zkopírováním textu lze geometrii zobrazit v jakémkoli softwaru podporujícím formát WKT.

POLYGON((-660844.79 -1085325.91,-660817.49 -1085348.35,-660797.38 -1085387.3,-660774.94 -1085363.17,-660780.87 -1085342,-660827.43 -1085302.21,-660844.79 -1085325.91))



Mostní projekce s.r.o.
Ing. František Pokorný
Jana Babáka 2733/11
612 00 Brno

Naše značka:
9294/23/OVP/N

Datum:
8.9.2023

Toto vyjádření je vydáváno ve smyslu zákona č. 458/2000 Sb. a zákona č. 183/2006 Sb.,
má platnost 2 roky od data jeho vydání.

Věc: III/34428 Chuchel propustek ev. č. 34428-15P

okres: Havlíčkův Brod
k.ú.: Chuchel

NEZASAHUJE do bezpečnostního pásma VTL plynovodu a ochranného pásma
telekomunikačního vedení NET4GAS, s.r.o.

V další korespondenci uvádějte vždy číslo našeho vyjádření.

NET4GAS, s.r.o.
Na Hřebenech II 1718/8, P.O.BOX 22
140 21 Praha 4 - Nusle
IČ: 27260364
DIČ: CZ27260364 (43)

Aleš Novák
Manažer, Dokumentace soustavy

Žádosti o vyjádření k VTL plynovodům a telekomunikačnímu vedení NET4GAS, s.r.o. zasílejte pomocí
elektronické podatelny: www.net4gas.cz (Přeprovádní soustava - Žádost o vyjádření).

9294/23/OVP/N, str. 1 / 1



Příloha k vyjádření: 9294/23/OVP/N

Seznam souřadnic předmětu vyjádření:

Souřadnice jsou uvedeny v souřadnicovém systému jednotné trigonometrické sítě katastrální (S-JTSK).

Polygon č. 1 / 1

| Y [m] | X [m] |
|------------|-------------|
| 660844.790 | 1085325.910 |
| 660817.490 | 1085348.350 |
| 660797.380 | 1085387.300 |
| 660774.940 | 1085363.170 |
| 660780.870 | 1085342.000 |
| 660827.430 | 1085302.210 |

Mostní projekce s.r.o.
Jana Babáka 2733 /11
61200 Brno

| Váš dopis značky / ze dne | Naše značka | Vyřizuje | Místo odeslání / dne |
|---------------------------|---------------------|-----------------|----------------------|
| 0000130737 / 08.09.2023 | UPTS/OS/342756/2023 | Simona Hulíková | Praha / 11.09.2023 |

Věc: Vyjádření k existenci podzemních sítí spol. České Radiokomunikace, a.s.

Účel: Existence sítí

Akce: III/34428 Chuchel propustek ev. č. 34428-15P

K Vaší žádosti o vyjádření k existenci sítí Vám sdělujeme, že ve Vámi vyznačeném/řešeném území nedojde ke styku s žádným podzemním vedením/zařízením v naší správě.

S pozdravem

Za správnost:


České Radiokomunikace a.s.
Skokanská 2117/1
169 00 Praha 6
(53)

Simona Hulíková
Specialista ochrany sítě

Příloha: Daňový doklad

Platnost tohoto vyjádření je jeden rok od data vystavení, tj. do 11.09.2024

PIN: 3218

Úhradu částky za vyjádření provedte na účet Českých Radiokomunikací, a.s. Číslo účtu Českých Radiokomunikací, a.s. vč. variabilního symbolu naleznete na přiloženém Zjednodušeném daňovém dokladu.

Žádost č. j. UPTS/OS/342756/2023

Zájmové území



Poznámka: Upozorňujeme Vás, že toto stanovisko **NELZE** uplatnit pro umístění a provoz větrných elektráren.

Investor:
Krajská správa a údržba silnic Vysočiny,
příspěvková organizace

Kosovská 1122/16
58601 Jihlava

Vaše značka:

Číslo jednací: **VAK/aveti/2023/1293**

Vyřizuje: **systém AVETI**

Telefon:

E-mail: **info@geovap.cz**

Žadatel:

Mostní projekce s.r.o.

Ing. František Pokorný

Jana Babáka 2733/11

61200 Brno

Název akce: **III/34428 Chuchel, propustek ev.č.34428-15P**

Důvod akce / žádosti: **Vyjádření k existenci sítí (zjištění sítí)**

Zájmové území

Obec: **Jeřišno**

Katastr: **Chuchel**

Datum vydání vyjádření: **11.09.2023**

Platnost tohoto vyjádření: **11.09.2024 (12 měsíců)**

V dané lokalitě se **nenachází** vodohospodářské inženýrské sítě ani jiné vodohospodářské zařízení ve správě společnosti Vodovody a kanalizace Havlíčkův Brod, a.s.

Toto vyjádření se nevztahuje na vodovodní a kanalizační přípojky ve vlastnictví jejich majitelů na soukromých pozemcích. K sítím, které nejsou v provozování společnosti Vodovody a kanalizace Havlíčkův Brod, a.s., a mohou se nacházet v uvedené lokalitě, vydává vyjádření jeho vlastník nebo provozovatel.

Vyjádření je platné pouze pro zájmové území určené a vyznačené žadatelem a má pouze informativní charakter. Vyjádření k existenci sítí není souhlas s napojením, ani vyjádření k projektové dokumentaci všech stupňů, ale slouží především jako podklad pro projekční práce.

Společnost Vodovody a kanalizace Havlíčkův Brod, a.s. je správcem veřejného osvětlení ve městě Chotěboř a v těchto jeho místních částech: Bílek, Dobkov, Hájek, Klouzovy, Počátky, Příjemky, Rankov, Střížov, Svinný. O vyjádření k existenci veřejného osvětlení je nutno zažádat samostatně e-mailem. Kontaktní osoba p. Pavlas, e-mail: pavlas@vakhb.cz.

Vyjádření k existenci sítí je generováno automatickým systémem.

Toto vyjádření pozbývá platnosti:

- uplynutím doby platnosti vyjádření
- změnou rozsahu vyznačeného území
- změnou účelu vyjádření uvedeného v žádosti



Digitally signed by "Vodovody a kanalizace Havlíčkův Brod, a.s."

DN: CN="Vodovody a kanalizace Havlíčkův Brod, a.s.", C=CZ

Date: 11. 9. 2023 12:50:10 +02:00

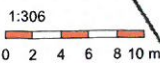
Přílohy:

počet příloh: 2


















souborové přílohy:

- Vyjádření_53919_situace_54543.pdf (příloha vyjádření aveti)
(SHA1: 30e973f687d6ccf1b225152a709bfc362bc9edf0)

- Legenda_inzenyrskych_siti.pdf (legenda/interní příloha)
(SHA1: de4264ac0a0ff8fc2d87c3a1b552d09add8d0acf)



LEGENDA INŽENÝRSKÝCH SÍTÍ

| | |
|---|--|
|  | Vodovod – geodeticky zaměřený |
|  | Vodovod – orientační zákres dle povrchových znaků |
|  | Vodovod – orientační zákres |
|  | Naznačení vodovodní přípojky - orientační zákres |
|  | Splašková kanalizace – geodeticky zaměřená |
|  | Splašková kanalizace – orientační zákres dle povrchových znaků |
|  | Splašková kanalizace – orientační zákres |
|  | Naznačení splaškové kanalizační přípojky - orientační zákres |
|  | Jednotná kanalizace – geodeticky zaměřená |
|  | Jednotná kanalizace – orientační zákres dle povrchových znaků |
|  | Jednotná kanalizace – orientační zákres |
|  | Naznačení jednotné kanalizační přípojky - orientační zákres |
|  | Dešťová kanalizace – geodeticky zaměřená (není ve správě Vak HB) |
|  | Dešťová kanalizace – orientační zákres dle povrchových znaků (není ve správě Vak HB) |
|  | Dešťová kanalizace – orientační zákres (není ve správě Vak HB) |
|  | Naznačení dešťové kanalizační přípojky - orientační zákres (není ve správě Vak HB) |
|  | Elektrické vedení Vak HB |



Obec Jeřišno, Jeřišno 25, 582 74 Jeřišno

IČO: 00267571

Telefon: 569 692 195, 777 140 466

E-mail: starosta@jerisno.cz

**Mostní projekce s.r.o.
Ing. František Pokorný
Jana Babáka 2733/11
612 00 Brno**

Věc: Stanovisko k technické infrastruktuře

Na základě Vaší žádosti ev. č. 2023406732 sděluji, že Obec Jeřišno **nemá** v zájmovém území stavby: „III/34428 Chuchel propustek ev. č. 34428-15P“ žádnou technickou infrastrukturu.

S pozdravem



.....
Dagmar Vaňková
starostka

V Jeřišně, dne 12. 9. 2023